

# S.R.L."IRGO LINE"

Licenta seria A MM II nr. 053766  
din 23.12.2016

Obiect nr.019-06.24 DR

Plan Urbanistic Zonal pentru sectorul cu nr.  
cadastral 0121107, situat in intravilanul in  
or.Durlesti , mun.Chisinau

Beneficiar. : PRIMARIA OR. DURLESTI

VOLUMUL III  
PIESE DESENATE

or.Chisinau  
2024

**BORDEROU PIESE DESENATE A STUDIU DE JUSTIFICARE**

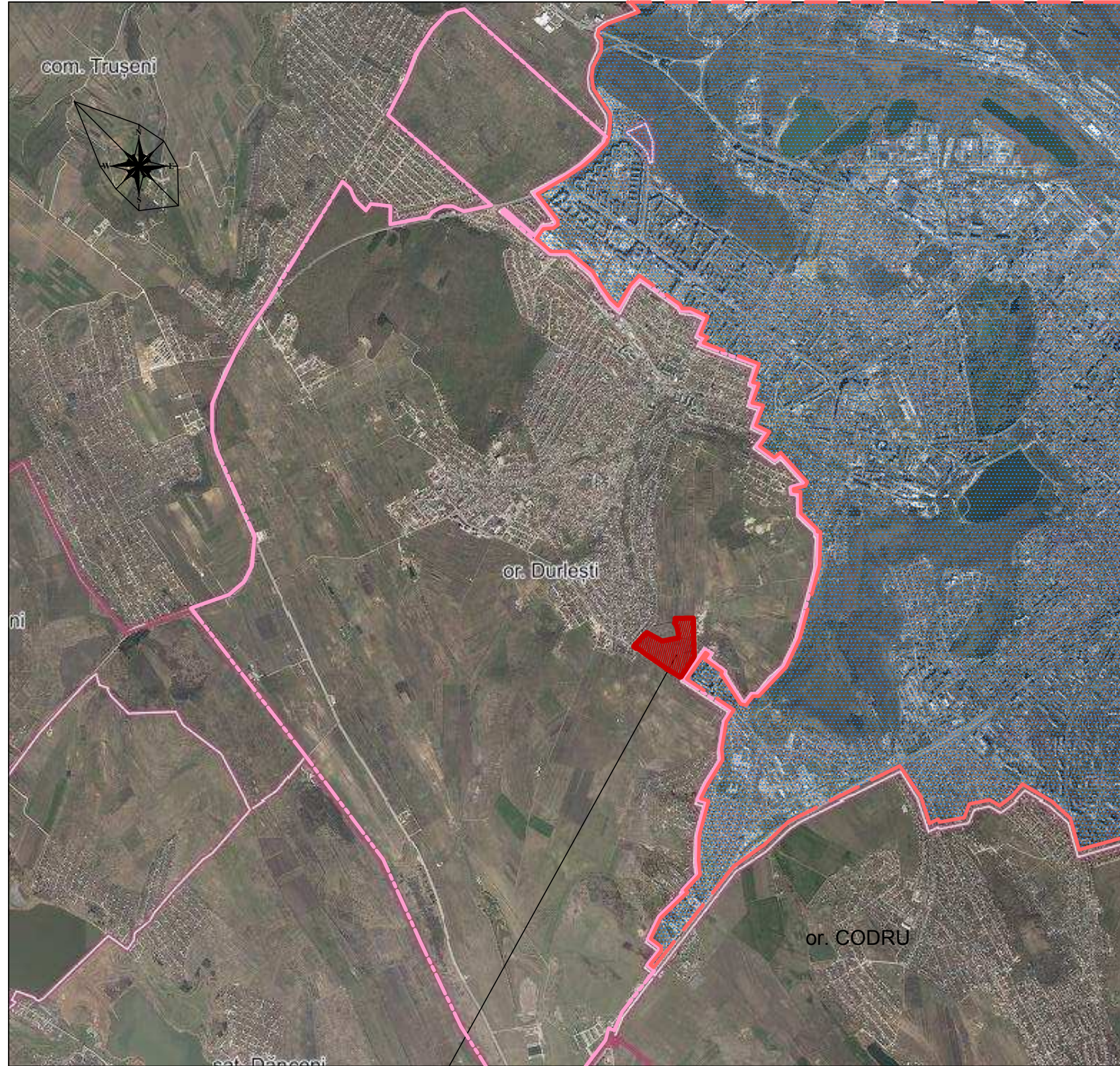
Nr	DENUMIRE	NOTE
1	DATE GENERALE. CUPRINS PIESE DESENATE	
2	SCHEMA INGADRARE IN TERITORIU. SC 1:5000	
3	SCHEMA SITUATIEI EXISTENTE. SC 1:5000	
4	FOTOFIXAREA TERITORIULUI ANALIZAT. SITUATIA EXISTENTA	
5	DISFUNCTIONALITATI SI PRIORITATI. SITUATIA EXISTENTA	
6	SCHEMA SITUATIEI EXISTENTE DUPA FORMELE DE PROPRIETATI	
7	ZONIFICAREA FUNCTIONALA A TERITORIULUI. EXTRAS DIN PUG OR. DURLESTI	
8	EXTRAS DIN REGULAMENT LOCAL DE URBANISM OR. DURLESTI	
9	ANALIZA RETELELOR TEHNICO-EDILITARE	
10	SCHEMA TRANSPORT. PROPUNERE	
11	SCHEMA OBIECTELOR DE UTILITATE PUBLICA. PROPUNERE	
12	SCHEMA ZONARE FUNCTIONALA A TERITORIULUI EXAMINAT	
13	SCHEMA DEZVOLTARE A TERITORIULUI EXAMINAT IN PUZ. Sc. 1 :1000	
14	VEDERI 3-DIMENSIONALE	
15	VEDERI 3-DIMENSIONALE	

Nr. de inv.	
Data si iscalitura	
Nr schimb.Nr.de inv.	

	S.R.L."IRGO LINE" Licenta seria A MM II nr. 053766 din 23.12.2016						Decizia Consiliul orasului Durlesti nr. 4.5.2 din 07.06.2024																												
	Beneficiar : Primaria or. Durlesti						Arhitect șef proiect Povar O. certificat seria 2019-P nr.0288 din 26.06.2019																												
Plan Urbanistic Zonal pentru sectorul cu nr. cadastral 0121107, situat in intravilanul in or.Durlesti , mun.Chisinau						Obiect nr.019-06.24 DR - PUZ																													
<table border="1"> <thead> <tr> <th>Schim</th> <th>Nr.sect</th> <th>Foaia</th> <th>Nr.doc</th> <th>Semnat</th> <th>Data</th> </tr> </thead> <tbody> <tr> <td>ASP</td> <td></td> <td></td> <td></td> <td></td> <td></td> </tr> <tr> <td>Arhitect</td> <td></td> <td></td> <td></td> <td></td> <td></td> </tr> <tr> <td>Elaborat</td> <td></td> <td></td> <td></td> <td></td> <td></td> </tr> </tbody> </table>						Schim	Nr.sect	Foaia	Nr.doc	Semnat	Data	ASP						Arhitect						Elaborat						Plan Urbanistic Zonal			Faza	Plansa	Planse
Schim	Nr.sect	Foaia	Nr.doc	Semnat	Data																														
ASP																																			
Arhitect																																			
Elaborat																																			
						PE			1	15																									
						Date generale			S.R.L."IRGO LINE"																										

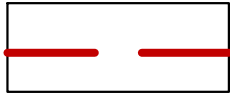









SCHEMA INCADRARE IN TERITORIU.  
SC 1:10000

SEMNE CONVENTIONALE :

-  - HOTAR TEREN EXAMINAT
-  - HOTAR OR.DURLESTI
-  - HOTAR OR.CHISINAU
-  - TERITORIUL OR.CHISINAU

TEREN EXAMINAT

Nr. de inv.	
Data si iscalitura	
№ schimb.Nr.de inv.	








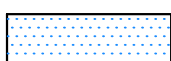






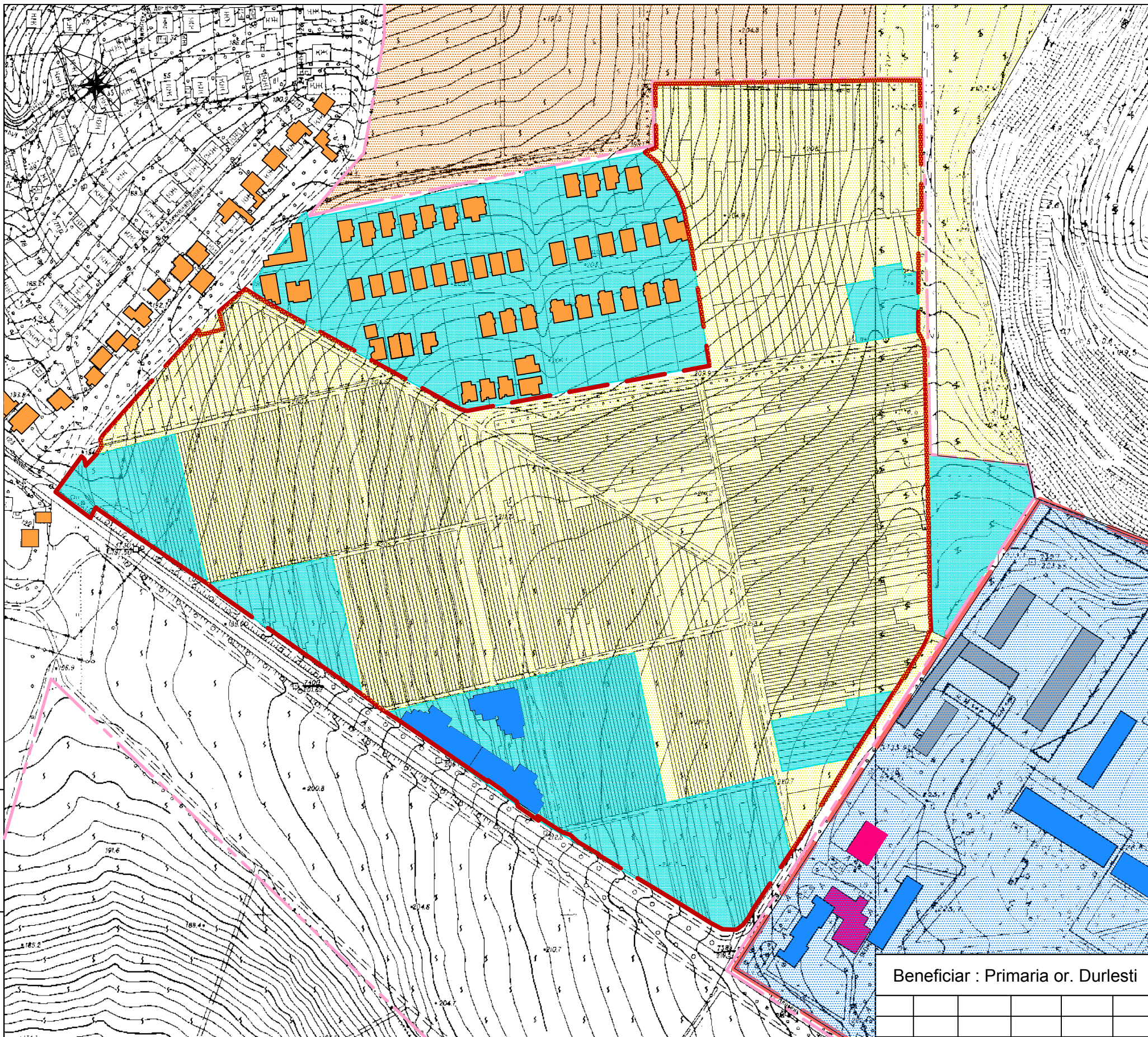
Beneficiar : Primaria or. Durlesti						Obiect nr.019-06.24 DR					
Plan Urbanistic Zonal pentru sectorul cu nr. cadastral 0121107, situat in intravilanul in or.Durlesti , mun.Chisinau											
Schim						Faza		Plansa		Planse	
ASP						PE		2			
Arhitect Povar G.											
Elaborat Jerep Tv											
SCHEMA INCADRARE IN TERITORIU. SC 1:10000										S.R.L."IRGO LINE"	






# SCHEMA SITUATIEI EXISTENTE. SC 1:5000

SEMNE CONVENTIONALE :

-  - HOTAR TEREN EXAMINAT
-  - HOTAR INTRAVILAN OR. DURLESTI
-  - HOTAR OR.CHISINAU
-  - PARCELE CADASTRALE
-  - TEREN PENTRU CONSTRUCTII
-  - TEREN GRADINA
-  - TEREN AGRICOL
-  - TERITORIUL OR.CHISINAU
-  - BLOC LOCATIV EXISTENT
-  - CASE INDIVIDUALE , EXISTENTE
-  - OBIECTIVE COMUNALE, GARAGE , EXISTENTE
-  - OBIECTIVE DE INTERES PUBLIC, EXISTENTE



Nr. de inv.	Data si iscalitura	Nr schimb.Nr.de inv.
-------------	--------------------	----------------------

Beneficiar : Primaria or. Durlesti						Obiect nr.019-06.24 DR				
Schim						Plan Urbanistic Zonal pentru sectorul cu nr. cadastral 0121107, situat in intravilanul in or.Durlesti , mun.Chisinau				
Nr.sect	Foaia	Nr.doc	Semnat	Data						
					Plan Urbanistic Zonal	Faza	Plansa	Planse		
					ASP	Povar O.		08.24	PE	3
					Arhitect	Povar G.		08.24	S.R.L."IRGO LINE"	
					Elaborat	Jerep Tv		08.24		

SCHEMA SITUATIEI EXISTENTE. SC 1:5000		S.R.L."IRGO LINE"	
------------------------------------------	--	-------------------	--



FOTOFIXARE TEREN EXAMINAT



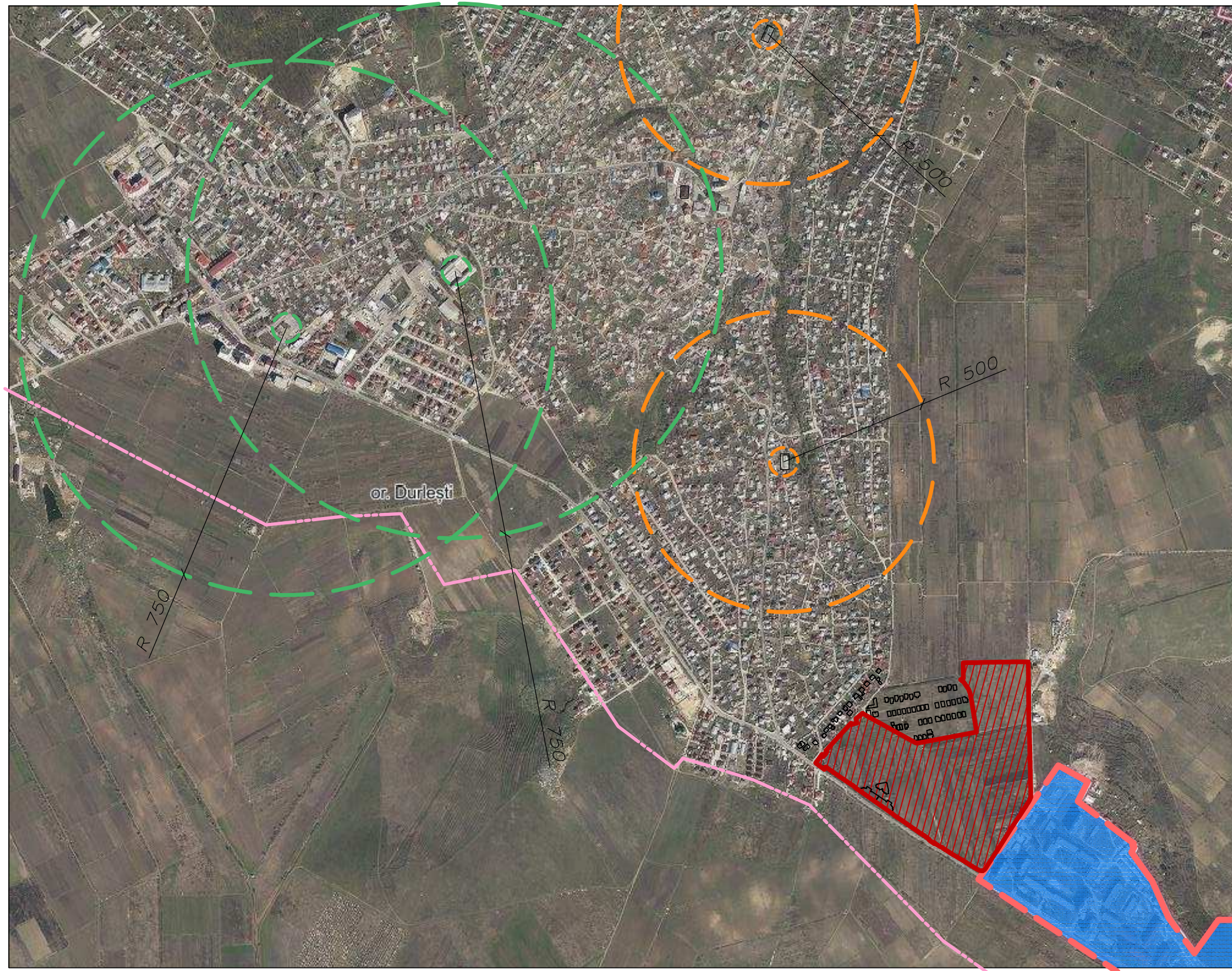
Nr. de inv.	
Data si iscalitura	
№ schimb.Nr.de inv.	

Beneficiar : Primaria or. Durlesti					
Schim	Nr.sect	Foaia	Nr.doc	Semnat	Data
ASP				<i>[Signature]</i>	08.24
Arhitect				<i>[Signature]</i>	08.24
Elaborat				<i>[Signature]</i>	08.24

Obiect nr.019-06.24 DR			
Plan Urbanistic Zonal pentru sectorul cu nr. cadastral 0121107, situat in intravilanul in or.Durlesti , mun.Chisinau			
Plan Urbanistic Zonal	Faza	Plansa	Planse
	PE	4	
FOTOFIXARE TEREN EXAMINAT	S.R.L."IRGO LINE"		














**DISFUNCTIONALITATI SI PRIORITATI.  
SITUATIA EXISTENTA**

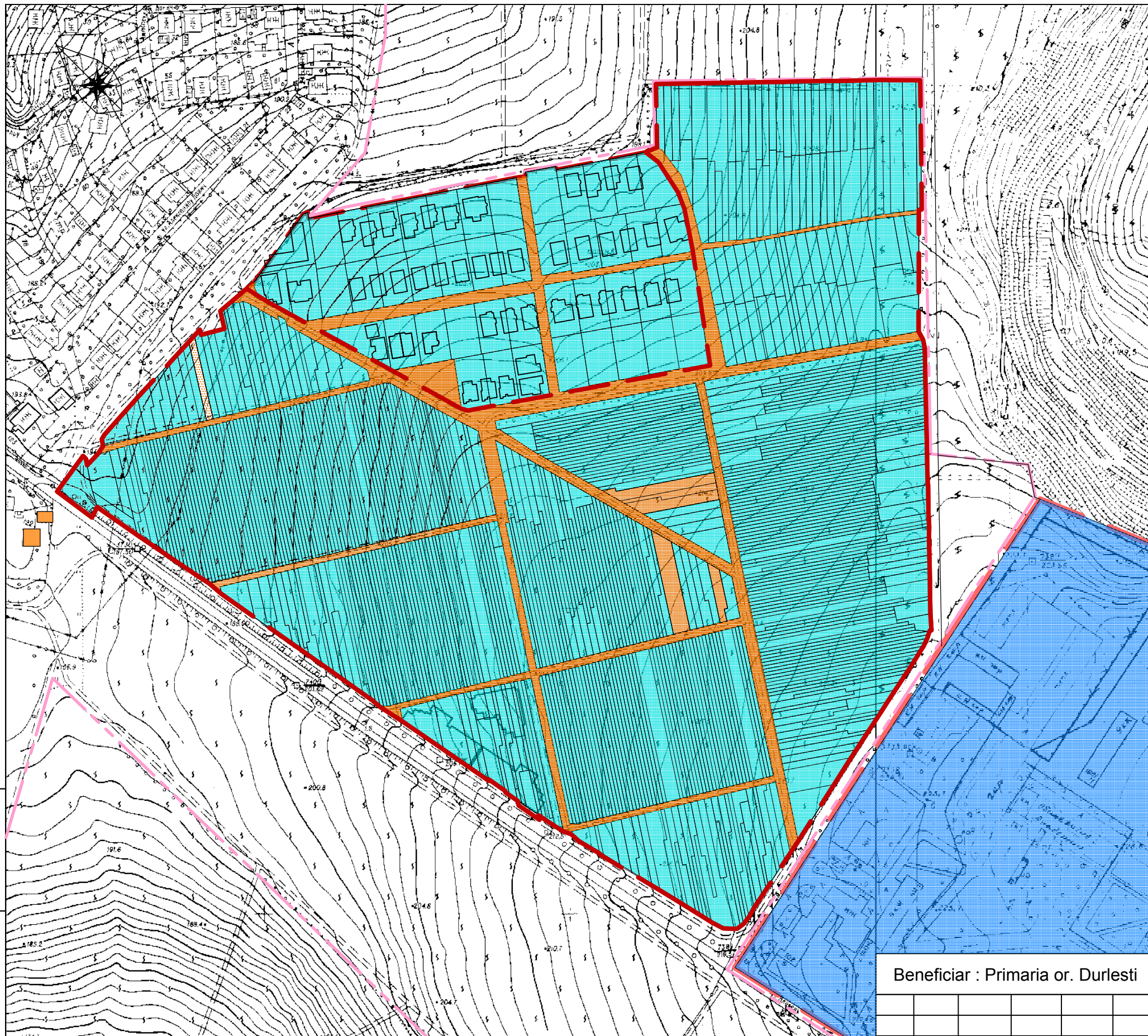
SEMNE CONVENTIONALE :

-  - HOTAR TEREN EXAMINAT
-  - HOTAR OR. DURLEȘTI
-  - HOTAR OR. CHISINAU
-  - RAZA DESERVIRE OBIECTE EDUCATIE SCOLARA
-  - RAZA DESERVIRE OBIECTE EDUCATIE PRESCOLARA
-  - TERITORIUL OR. CHISINAU

Nr. de inv.	Nr. schimb. Nr. de inv.









Beneficiar : Primaria or. Durlești						Obiect nr.019-06.24 DR			
						Plan Urbanistic Zonal pentru sectorul cu nr. cadastral 0121107, situat in intravilanul in or.Durlești , mun.Chisinau			
						Plan Urbanistic Zonal		Faza	Plansa
ASP		Povar O.		08.24	PE	5			
Arhitect		Povar G.		08.24	DISFUNCTIONALITATI SI PRIORITATI. SITUATIA EXISTENTA		S.R.L."IRGO LINE"		
Elaborat		Jerep Tv		08.24					








# SCHEMA SITUATIEI EXISTENTE DUPA FORMELE PROPRIETATE SC 1:5000

SEMNE CONVENTIONALE :

-  - HOTAR TEREN EXAMINAT
-  - HOTAR INTRAVILAN OR. DURLESTI
-  - HOTAR OR.CHISINAU
-  - PARCELE CADASTRALE
-  - TEREN PROPRIETATE PRIVATA
-  - TEREN PROPRIETATE APL
-  - TEREN PROPRIETATE OR.CHISINAU
-  - CONSTRUCTII EXISTENTE



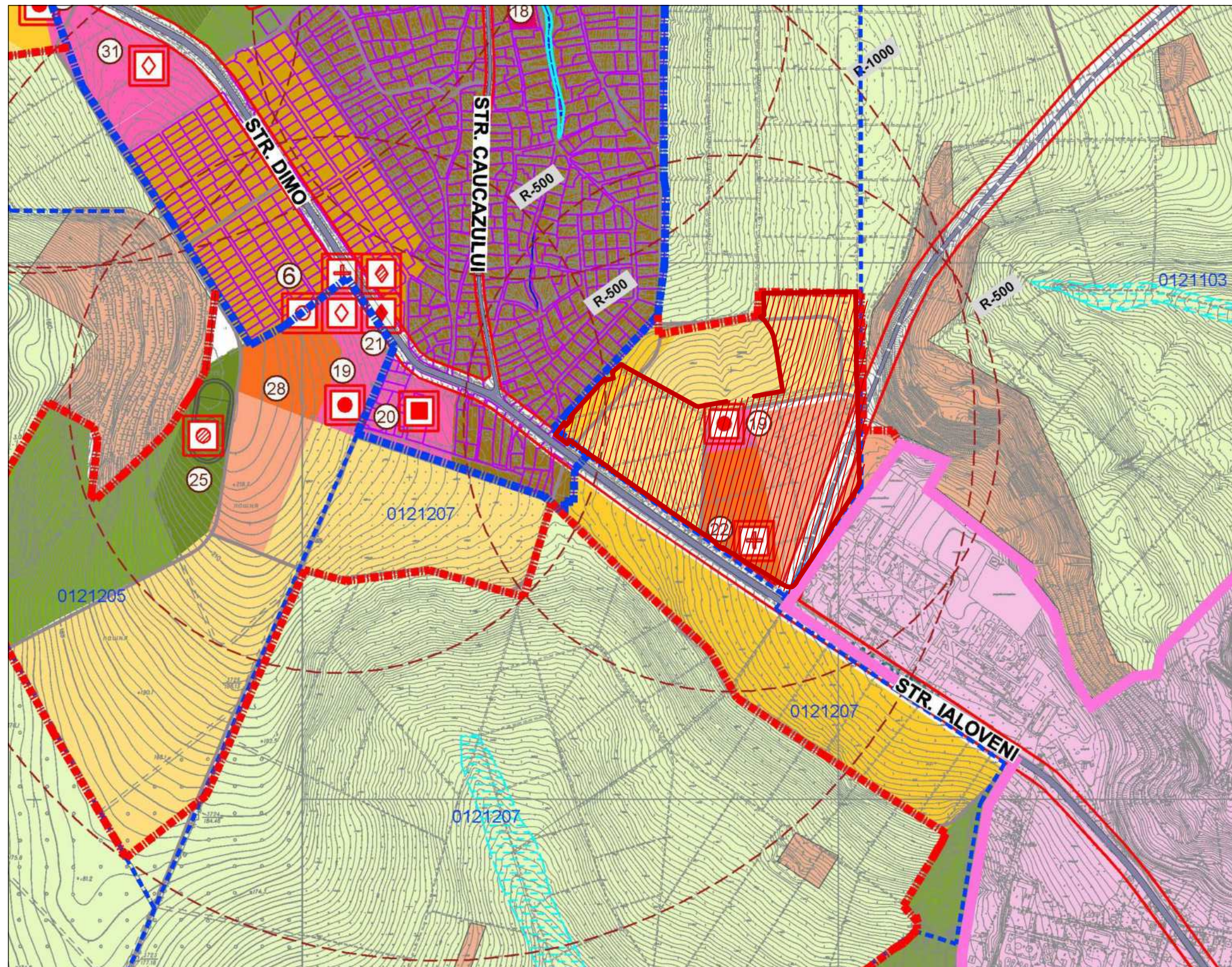
Nr. de inv. / Data si iscalitura / Nr schimb.Nr.de inv.

Beneficiar : Primaria or. Durlesti						Obiect nr.019-06.24 DR								
Schim						Plan Urbanistic Zonal pentru sectorul cu nr. cadastral 0121107, situat in intravilanul in or.Durlesti , mun.Chisinau								
Nr.sect						Faza			Plansa			Planse		
Foaia						PE			6					
Nr.doc						Plan Urbanistic Zonal								
Semnat						S.R.L."IRGO LINE"								
Data						SCHEMA SITUATIEI EXISTENTE DUPA FORMELE PROPRIETATE. SC 1:5000								
ASP		Povar O.				08.24								
Arhitect		Povar G.				08.24								
Elaborat		Jerep Tv				08.24								



ZONIFICAREA FUNCTIONALA A TERITORIULUI. EXTRAS DIN PUG OR. DURLESTI

SEMNE CONVENTIONALE :



- LIMITA EXTRAVILAN OR. DURLESTI
- LIMITA INTRAVILAN OR. DURLESTI EXISTENTA
- LIMITA INTRAVILAN OR. DURLESTI PROPUA
- LIMITA ZONEI DE PROTECTIE SANITARA A GOSPODARIILOR COMUNALE
- LIMITA ZONEI DE PROTECTIE SANITARA A DRUMURILOR
- LIMITA TERENULUI PROPUA PENTRU PUD
- LINII ROSII ( PROIECT )
- LIMITELE SECTOARELOR CADASTRALE
- ZONA REZIDENTIALA EXISTENTA
- ZONA REZIDENTIALA IN DEZVOLTARE
- ZONA REZIDENTIALA PROIECT (ETAPA 1)
- ZONA REZIDENTIALA PROIECT (PERSPECTIVA)
- ZONA DE LOCUINTA PROIECTATA IN PERSPECTIVA CONFORM PUG MUN. CHISINAU
- ZONA DE LOCUINTA CU MULTE NIVELE EXISTENTA
- ZONA DE LOCUINTA CU MULTE NIVELE LA 1 ETAPA
- ZONA DE LOCUINTA CU MULTE NIVELE LA PERSPECTIVA
- ZONA DE INTERES PUBLIC EXISTENTA
- ZONA DE INTERES PUBLIC PROIECTATA LA PERSPECTIVA
- INTOVARASII POMICOLE EXISTENTE
- ZONA DE AGREMENT PROPUA ZONA PROPUA PENTRU PLANTAREA ARBORILOR SI ARBUSTILOR CU SCOPUL STOPARII PROCESELOR DE ALUNECARI VECHI
- SUPRAFETE DE APE
- ZONA FARA DREPT DE CONSTRUCTIE DIN CAUZA DEZVOLTARII ALUNECARILOR ACTIVE
- ZONA INDUSTRIALA SI DEPOZITARA EXISTENTA
- ZONA INDUSTRIALA SI DEPOZITARA LA PERSPECTIVA
- ZONA DE GOSPODARIA COMUNALA EXISTENTA
- ZONA DE GOSPODARIA COMUNALA LA PERSPECTIVA
- SPATII VERZI
- OBIECTE DE INTERES PUBLIC EXISTENTE SI PROPUSE
- ZONA INUNDABILA
- FOND SILVIC
- TEREN ARABIL
- ALTE TERENURI
- CAI DE COMUNICATIE DE TRANSPORT EXISTENTE
- CAI DE COMUNICATIE DE TRANSPORT LA PERSPECTIVA

SEMNE CONVENTIONALE :

- HOTAR TEREN EXAMINAT

- |                       |                               |                        |         |
|-----------------------|-------------------------------|------------------------|---------|
| ADMINISTRATIA PUBLICA | PRESTARI SERVICII             | SCOLI                  | CULTURA |
| OBIECTE COMERCIALE    | POLICLINICI, SPITAL, FARMACIE | DISTRACTII SI AGREMENT | HOTEL   |
| ALIMENTATIA PUBLICA   | INSTITUTIE PRESCOLARA         | SPORT                  | MOTEL   |



Beneficiar : Primaria or. Durlesti						Obiect nr.019-06.24 DR			
Plan Urbanistic Zonal pentru sectorul cu nr. cadastral 0121107, situat in intravilanul in or.Durlesti , mun.Chisinau									
Schim	Nr.sect	Foai	Nr.doc	Semnat	Data	Plan Urbanistic Zonal	Faza	Plansa	Planse
ASP	Povar O.				08.24		PE	7	
Arhitect	Povar G.				08.24				
Elaborat	Jerep Tv				08.24	ZONIFICAREA FUNCTIONALA A TERITORIULUI. EXTRAS DIN PUG OR. DURLESTI	S.R.L."IRGO LINE"		

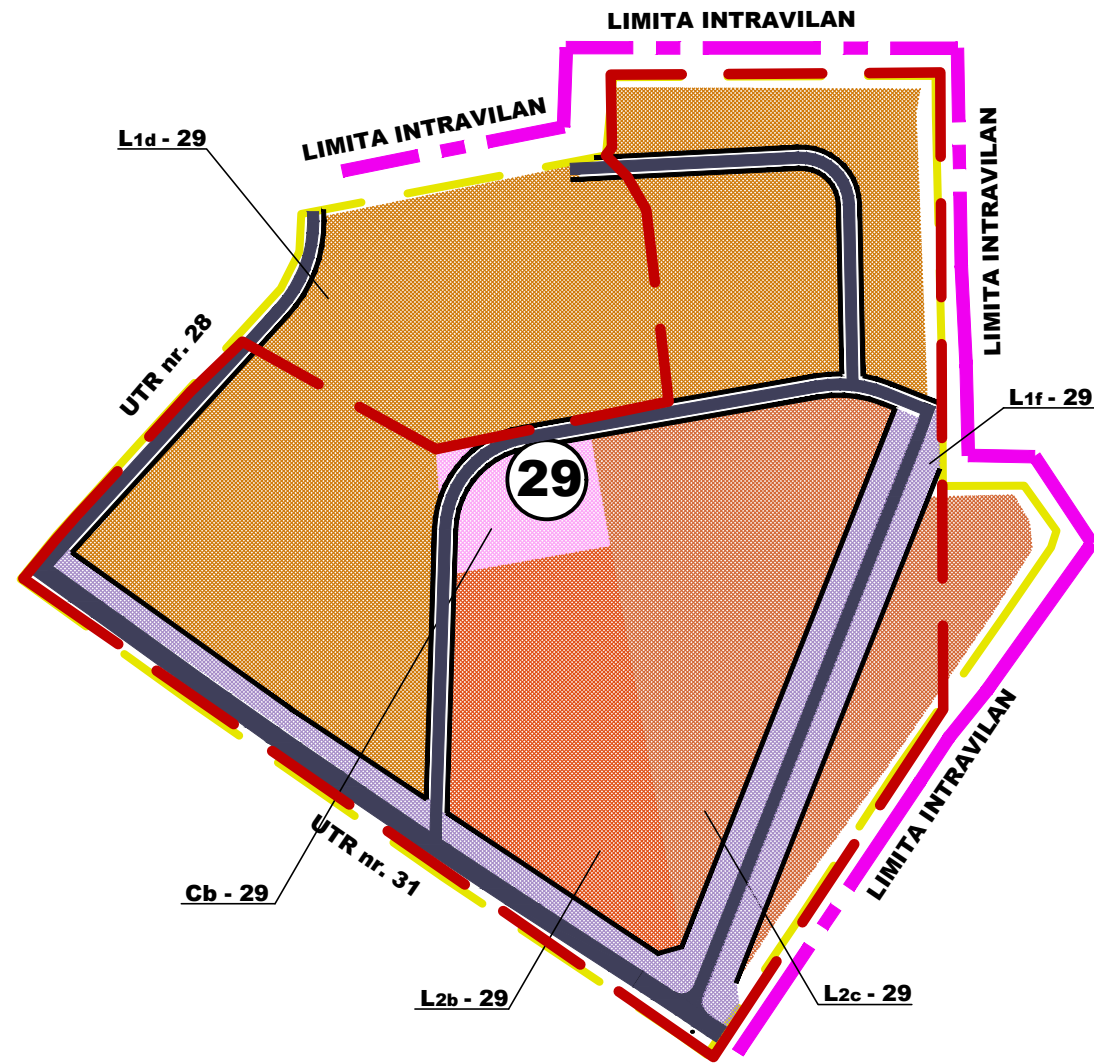
Nr. de inv. / Data si iscalitura / Nr schimb.Nr.de inv.



# EXTRAS DIN REGULAMENT LOCAL DE URBANISM AFERENT PUG OR. DURLESTI

## UTR NR.29

### 1. DELIMITARE



### 2. Subzone functionale - UTR nr. 29

- Cb - 29 - Subzona cu obiecte de interes public proiectate in perspectiva (gradinita de copii);**
- L1d - 29 - Subzonă cu locuinte particulare proiectate la perspectiva;**
- L2b - 29 - Subzonă cu locuinte blocuri locative proiectate la prima etapa;**
- L2c - 29 - Subzonă cu locuinte blocuri locative proiectate la perspectiva;**
- L1f - 29 - Subzona cu locuinte amplasate in limitele linei rosii propuse;**

### 3. Prescripții specifice - UTR nr. 29

#### Permisuni:

**Cb - 29 - Se permite autorizarea de constructie dupa efectuarea documentelor necesare de proiect conform normelor in vigoare;**

**L1d - 29 - Se permite autorizarea de constructie dupa efectuarea documentelor necesare de proiect conform normelor in vigoare;**

**L2b - 29 - Se permite autorizarea de constructie dupa efectuarea documentelor necesare de proiect conform normelor in vigoare;**

**L2c - 29 - Se permite autorizarea de constructie dupa efectuarea documentelor necesare de proiect conform normelor in vigoare;**

**L1f - 29 - Se permite amenajarea si plantarea arborilor si arbustilor;**

#### Restrictii:




**L1f - 29 - Se interzice constructia oricarei constructii capitale in limitele liniilor rosii (20 m de la axa str. Dimo);**

**NOTA: Axa magistralei de interes urban poate fi modificata;**




### 4. Indici maximi admisibili

**POT = 45%**  
**CUT = 1.0**

#### SEMNE CONVENTIONALE :

-  - HOTAR TEREN EXAMINAT
-  - LIMITA INTRAVILAN OR. DURLESTI
-  - LIMITA UNITATE TERITORIALA DE REFERINTA

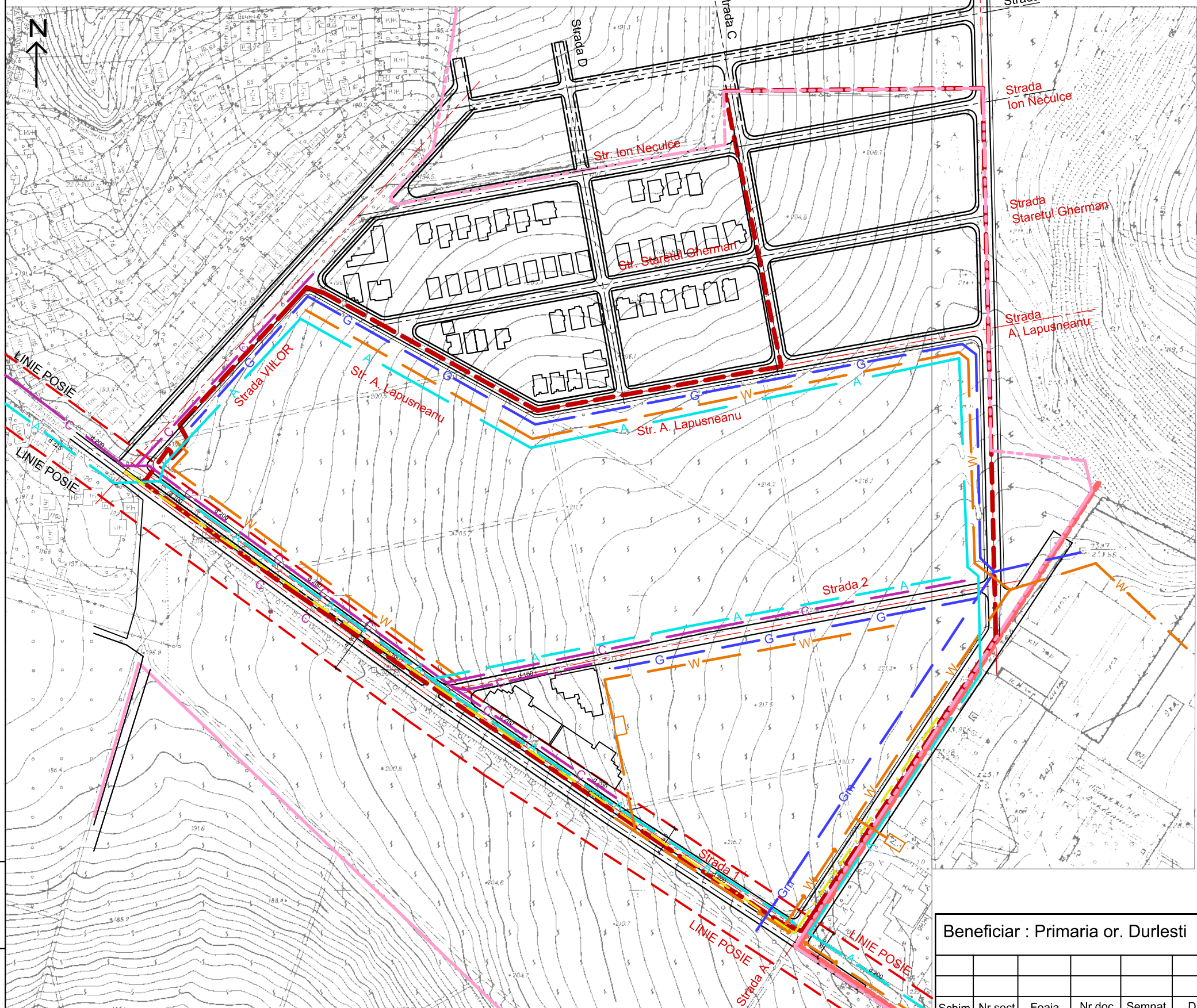


Beneficiar : Primaria or. Durlesti						Obiect nr.019-06.24 DR			
Plan Urbanistic Zonal pentru sectorul cu nr. cadastral 0121107, situat in intravilanul in or.Durlesti , mun.Chisinau									
Schim	Nr.sect	Foaia	Nr.doc	Semnat	Data	Plan Urbanistic Zonal			
ASP	Povar O.				08.24	Faza	Plansa	Planse	
Arhitect	Povar G.				08.24	PE	8		
Elaborat	Jerep Tv				08.24	S.R.L."IRGO LINE"			
EXTRAS DIN REGULAMENT LOCAL DE URBANISM AFERENT PUG OR. DURLESTI									

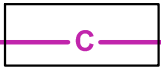

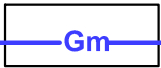





Nr. de inv.	
Data si iscalitura	
№ schimb.Nr.de inv.	



ANALIZA RETELELOR TEHNICO-EDILITARE. Sc. 1 : 2000




SEMNE CONVENTIONALE :

-  - RETELE DE CANALIZAREA MENAJERA
-  - RETELE DE APEDUCT
-  - RETELE DE GAZE NATURALE
-  - RETELE DE ALIMENTARE CU ENERGIE ELECTRICA
-  - RETELE TELECOMUNICATII
-  - HOTAR TEREN EXAMINAT
-  - HOTAR INTRAVILAN OR. DURLESTI
-  - HOTAR OR.CHISINAU

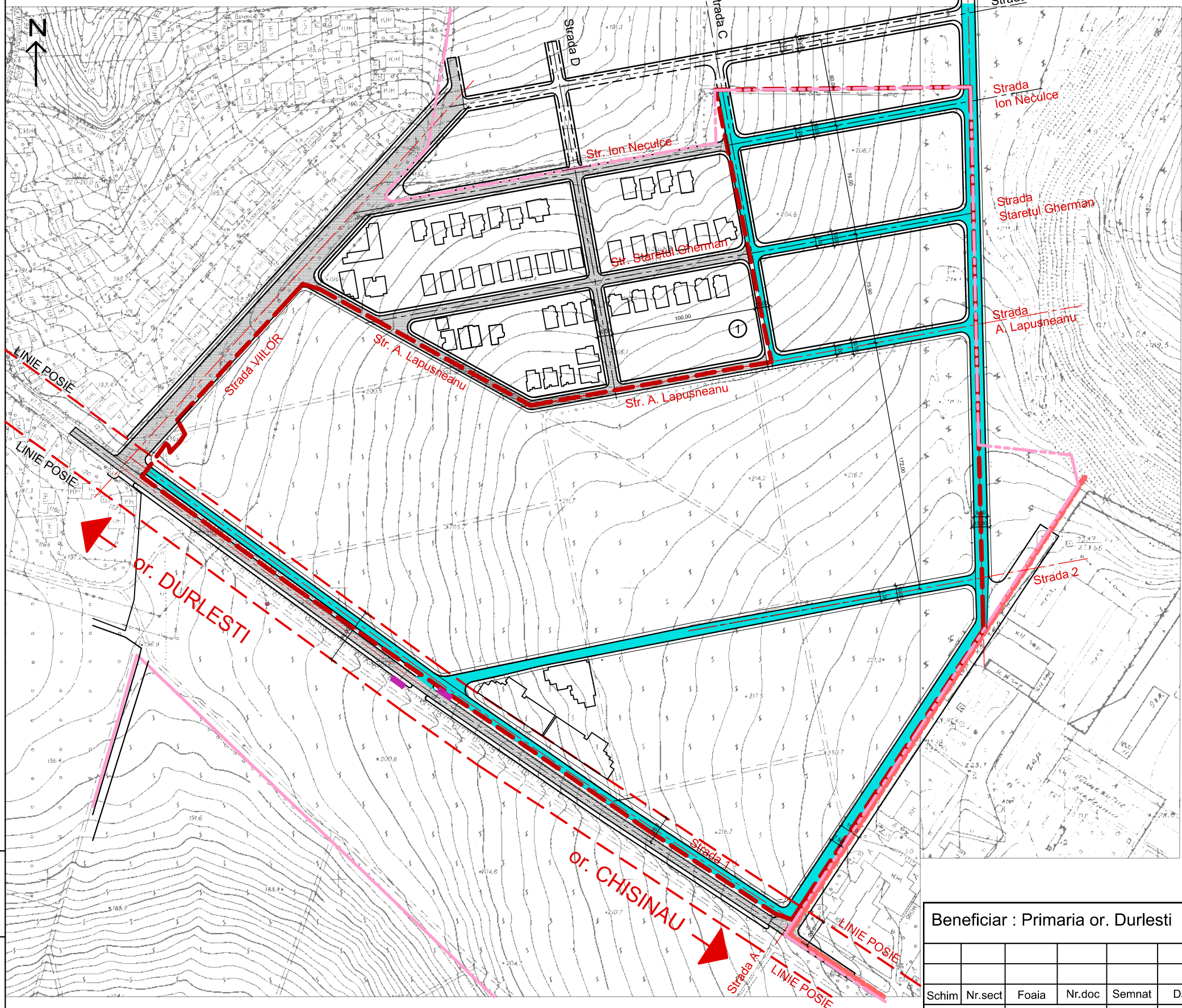


Nr. de inv. / Data si iscalitura / Ne schimb. Nr. de inv.

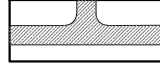
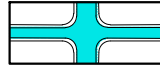





Beneficiar : Primaria or. Durlesti						Obiect nr.019-06.24 DR - PUZ					
						Plan Urbanistic Zonal pentru sectorul cu nr. cadastral 0121107, situat in intravilanul in or.Durlesti , mun.Chisinau					
Schim	Nr.sect	Foia	Nr.doc	Semnat	Data	Plan Urbanistic Zonal			Faza	Plansa	Planse
ASP		Povar O.			08.24	ANALIZA RETELELOR TEHNICO-EDILITARE. Sc. 1 : 2000			PE	9	
Arhitect		Povar G.			08.24				S.R.L."IRGO LINE"		
Elaborat		Jerep Tv			08.24						



SCHEMA DE TRANSPORT. PROPUNERE. Sc. 1 : 2000



SEMNE CONVENTIONALE :

-  - DRUMURI, STRAZI EXISTENTE
-  - DRUMURI, STRAZI, PROPUNERE
-  - DRUMURI , STRAZI , PERSPECTIVA
-  - STATIE DE ASTEPTARE PENTRU TRANSPORT PUBLIC
-  - HOTAR TEREN EXAMINAT
-  - HOTAR INTRAVILAN OR. DURLESTI
-  - HOTAR OR.CHISINAU

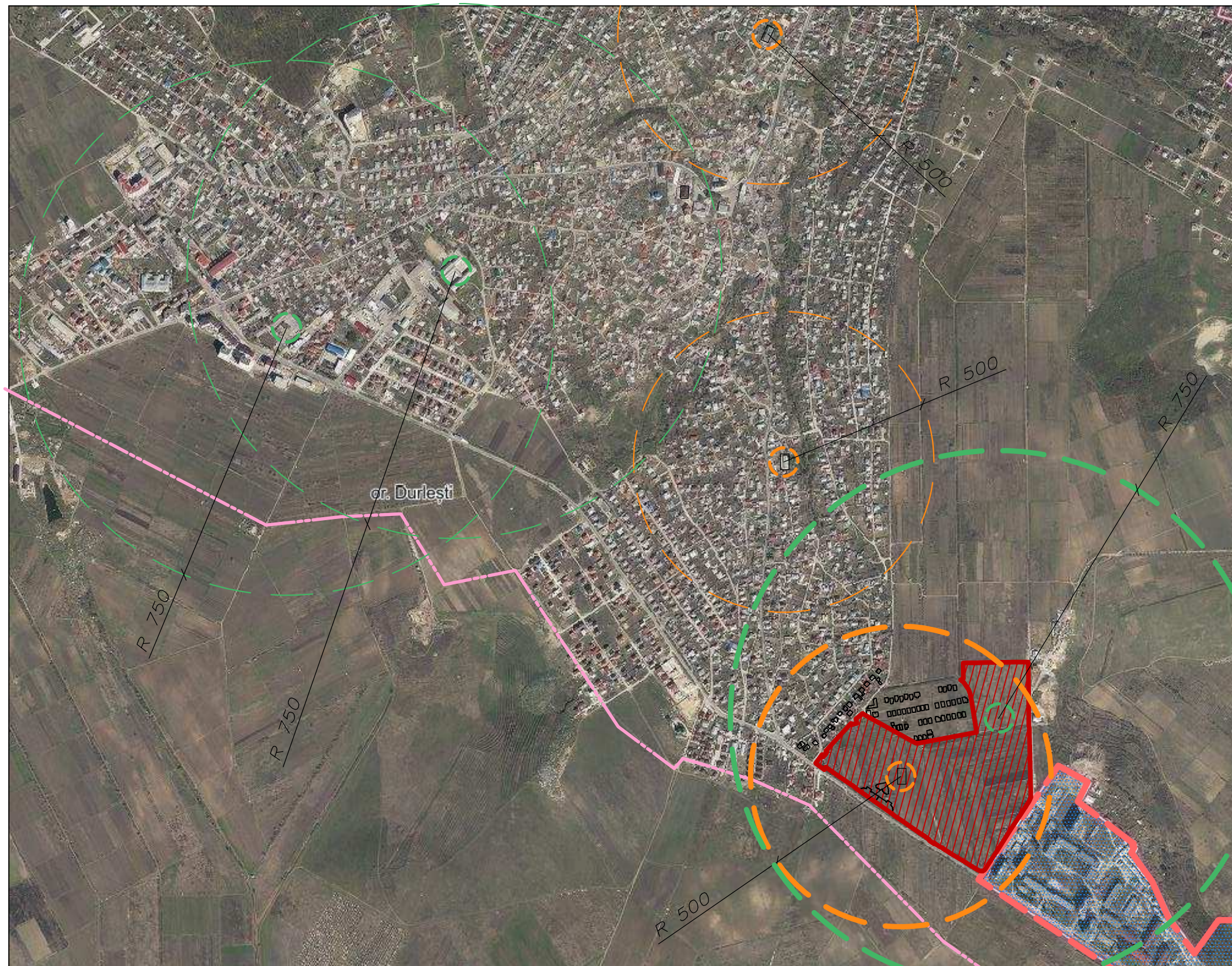


Nr. de inv. / Data si iscalitura / No schimb.Nr.de inv.









Beneficiar : Primaria or. Durlesti						Obiect nr.019-06.24 DR					
Schim						Plan Urbanistic Zonal pentru sectorul cu nr. cadastral 0121107, situat in intravilanul in or.Durlesti , mun.Chisinau					
ASP		Povar O.		08.24		Plan Urbanistic Zonal			Faza	Plansa	Planse
Arhitect		Povar G.		08.24		PE			10		
Elaborat		Jerep Tv		08.24		SCHEMA DE TRANSPORT. PROPUNERE. Sc. 1 : 2000			S.R.L."IRGO LINE"		



# SCHEMA OBIECTIVELOR DE UTILITATE PUBLICA. PROPUNERE.



## SEMNE CONVENTIONALE :

-  - HOTAR TEREN EXAMINAT
-  - HOTAR OR.DURLESTI
-  - HOTAR OR.CHISINAU
-  - RAZA DESERVIRE OBIECTE EDUCATIE SCOLARA. PROPUNERE.
-  - RAZA DESERVIRE OBIECTE EDUCATIE PRESCOLARA. PROPUNERE.
-  - TERITORIUL OR.CHISINAU
-  - RAZA DESERVIRE OBIECTE EDUCATIE SCOLARA. EXISTENTE
-  - RAZA DESERVIRE OBIECTE EDUCATIE PRESCOLARA. EXISTENTE

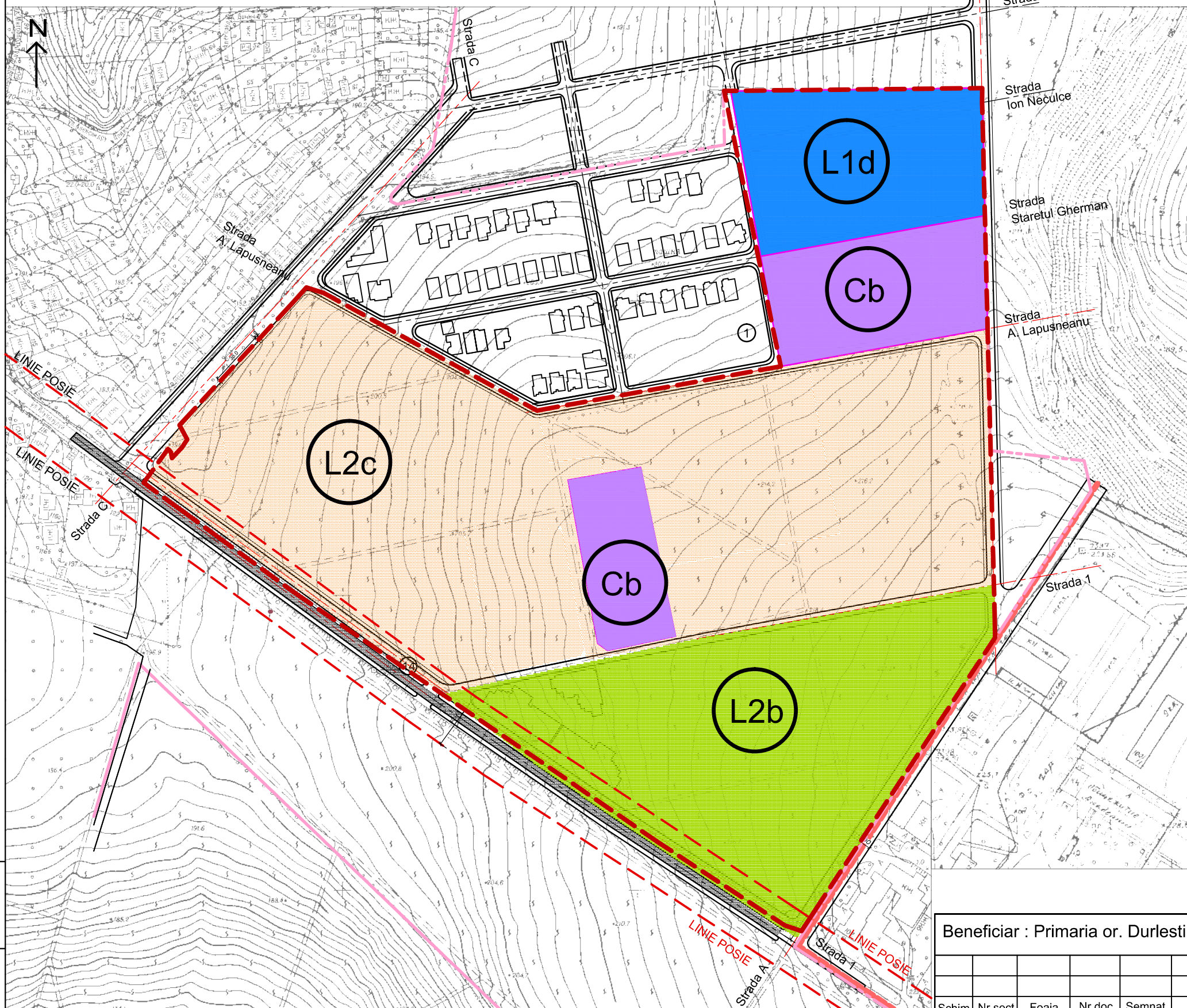
Nr. de inv.	
Data si iscalitura	
Nr schimb.Nr.de inv.	

Beneficiar : Primaria or. Durlesti						Obiect nr.019-06.24 DR					
Schim						Plan Urbanistic Zonal pentru sectorul cu nr. cadastral 0121107, situat in intravilanul in or.Durlesti , mun.Chisinau					
Nr.sect						Faza					
Foaia						Plansa					
Nr.doc						Planse					
Semnat						Plan Urbanistic Zonal					
Data						PE					
ASP						11					
Arhitect Povar G.						SCHEMA OBIECTELOR DE UTILITATE PUBLICA. PROPUNERE.					
Elaborat Jerep Tv						S.R.L."IRGO LINE"					












ZONIFICAREA FUNCTIONALA A TERITORIULUI.  
PROPUNERE. Sc. 1 :2000



SEMNE CONVENTIONALE :

-  - SUBZONA FUNCTIONALA L1d  
Subzonă cu locuinte particulare proiectate la perspectiva
-  - SUBZONA FUNCTIONALA L2b  
CU ZONA FUNCTIONALA C  
Subzonă cu locuinte blocuri locative proiectate la prima etapa;
-  - SUBZONA FUNCTIONALA L2c  
Subzonă cu locuinte blocuri locative proiectate la perspectiva;
-  - SUBZONA FUNCTIONALA Cb  
Subzona cu obiecte de interes public proiectate in perspectiva (gradinita de copii, scoala)
-  - HOTAR TEREN EXAMINAT
-  - HOTAR INTRAVILAN OR. DURLESTI
-  - HOTAR OR.CHISINAU

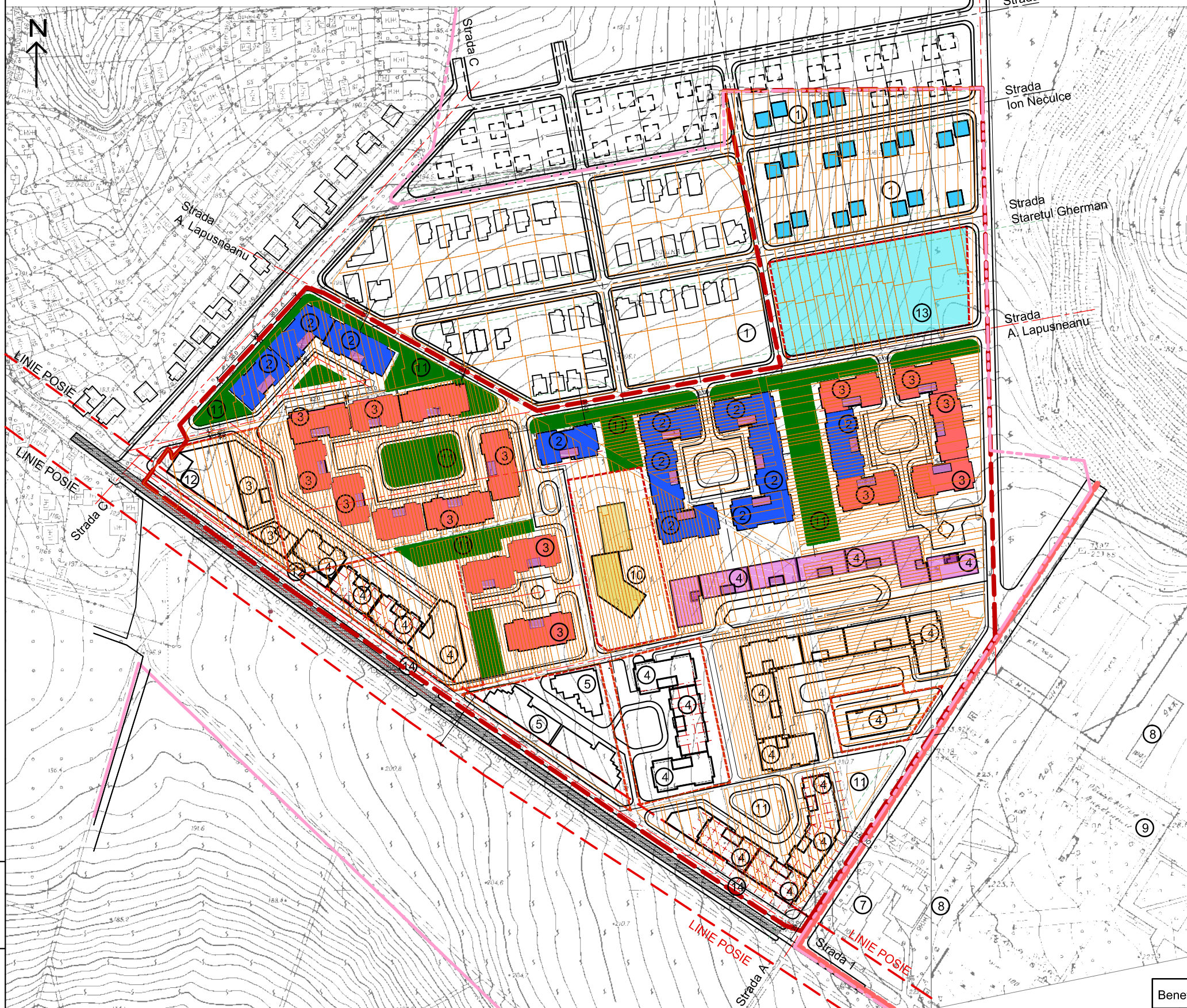


Nr. de inv. / Data si iscalitura / Nr. schimb. Nr. de inv.

Beneficiar : Primaria or. Durl esti						Obiect nr.019-06.24 DR					
Schim						Plan Urbanistic Zonal pentru sectorul cu nr. cadastral 0121107, situat in intravilanul in or.Durlesti , mun.Chisinau					
ASP		Povar O.		06.24		Plan Urbanistic Zonal		Faza	Plansa	Planse	
Arhitect		Povar G.		06.24				PE	12		
Elaborat		Jerep Tv		06.24		ZONIFICAREA FUNCTIONALA A TERITORIULUI . Sc. 1 :1000		S.R.L."IRGO LINE"			



SCHEMA DEZVOLTARE A TERITORIULUI EXAMINAT IN PUZ. Sc. 1 :1000



EXPLICAȚIA CLĂDIRILOR ȘI CONSTRUCȚIILOR

No	DENUMIRE	NOTE
1	Casa de locuit P+2E	Conform PUZ
2	Bloc locativ (4-7 niveluri)	Conform PUZ
3	Bloc locativ (6-9 niveluri)	Conform PUZ
4	Bloc locativ (10 niveluri)	Conform PUZ
5	Complex locativ existent (P+12E)	existent
6	Complex locativ (P+12E)	proiect
7	Bloc locativ (P+8E)	existent
8	Bloc locativ (P+8E)	existent
9	Bloc locativ (P+4E)	existent
10	Grădiniță	Conform PUZ
11	Spatii verzi	Conform PUZ
12	Spatii comerciale	Conform PUZ
13	Scoala	Conform PUZ
14	Drum colector	Conform PUZ

SEMNE CONVENȚIONALE :

- CONSTRUCTII EXISTENTE
- CONSTRUCTII CU 1-3 NIVELE (L1d), PROPUNERE
- CONSTRUCTII CU 1-3 NIVELE (L1d), PERSPECTIVA
- CONSTRUCTII CU 4-7 NIVELE
- CONSTRUCTII CU 6-9 NIVELE
- CONSTRUCTII CU 10 NIVELE
- COMPLEX LOCATIV EXISTENT
- CONSTRUCTII COMERCIALE (C) P+2E
- GRADENITA DE COPII
- SPATII VERZI
- DRUMURI, STRAZI EXISTENTE
- DRUMURI, STRAZI, PERSPECTIVA
- DRUMURI, STRAZI, PROPUNERE
- ACESE INTRE CARTIERE. PROPUNERE
- HOTAR TEREN EXAMINAT
- HOTAR INTRAVILAN OR.DURLESTI
- HOTAR OR.CHISINAU
- ALINIAMENT STRADAL




Nr. de inv. / Data si iscalitura / No schimb. Nr. de inv.

Beneficiar : Primaria or. Durllesti						Obiect nr.019-06.24 DR		
Schim						Plan Urbanistic Zonal pentru sectorul cu nr. cadastral 0121107, situat in intravilanul in or.Durlesti , mun.Chisinau		
ASP Povar O.						Plan Urbanistic Zonal		
Arhitect Povar G.						PE		
Elaborat Jerrep Tv						13		
SCHEMA DEZVOLTARE A TERITORIULUI EXAMINAT IN PUZ. Sc. 1 :1000						S.R.L."IRGO LINE"		





Nr. de inv.	No schimb, Nr. de inv.
	Data si iscalitura




Beneficiar : Primaria or. Durlesti						Obiect nr.019-06.24 DR			
						Plan Urbanistic Zonal pentru sectorul cu nr. cadastral 0121107, situat in intravilanul in or.Durlesti , mun.Chisinau			
Schim	Nr.sect	Foia	Nr.doc	Semnat	Data	Plan Urbanistic Zonal	Faza	Plansa	Planse
							PE	14	
ASP		Povar O.			08.24	VEDERI 3-DIMENSIONALE	S.R.L."IRGO LINE"		
Arhitect		Povar G.			08.24				
Elaborat		Jerep Tv			08.24				





Nr. de inv.	Data si iscalitura	№ schimb.Nr.de inv.
-------------	--------------------	---------------------



Beneficiar : Primaria or. Durlesti						Obiect nr.019-06.24 DR			
Plan Urbanistic Zonal pentru sectorul cu nr. cadastral 0121107, situat in intravilanul in or.Durlesti , mun.Chisinau									
Schim	Nr.sect	Foia	Nr.doc	Semnat	Data	Plan Urbanistic Zonal	Faza	Plansa	Planse
ASP		Povar O.		<i>[Signature]</i>	08.24		PE	15	
Arhitect		Povar G.		<i>[Signature]</i>	08.24	VEDERI 3-DIMENSIONALE	S.R.L."IRGO LINE"		
Elaborat		Jerep Tv		<i>[Signature]</i>	08.24				