



**DECIZIE nr. 2.7**  
din 28.06.2023

**Cu privire la schimbarea destinaţiei imobilului**

Examinînd cererea nr. 590/22 din 16.02.2022 şi actelor prezentate de cet. [REDACTED] în temeiul art.4 (10) al Legii nr. 1308 din 25.07.1997 privind preţul normativ şi modul de vînzare-cumpărare a pămîntului şi a art.14 din Legea nr.436-XVI din 28.12.2006 „Privind administraţia public locală”, Consiliul or. Durleşti, **DECIDE:**

1. A permite cet. [REDACTED] schimbarea destinaţiei imobilului - construcţia garaj nr.cad 0121117. [REDACTED] cu suprafaţa la sol de 24,3 m.p din datele registrului bunurilor imobile (suprafaţa la sol de 26,4 m.p din dosar tehnic efectuat de „ Geoinventprim” SRL) în construcţia accesorie (bucătăria de vară), din strada [REDACTED]
2. Beneficiarul va solicita de la secţia arhitectură a Primăriei or.Durleşti elaborarea autorizaţiei de schimbare a destinaţiei imobilului conform prevederilor pct.1 a prezentei decizii.
3. Prezenta decizie va servi drept temei pentru înregistrare în Registrul Bunurilor Imobile Departamentul Cadastral al Agenţiei Servicii Publice.
4. Controlul executării prevederilor prezentei decizii se pune în seama Primarului or. Durleşti.
5. Prezenta decizie poate fi contestată la Judecătoria Chişinău, sediul Rîşcani, str. Kiev, 3, mun. Chişinău în termen de 30 zile de la data comunicării.

**Preşedinte de şedinţă**

**Secretar al Consiliului**





**DECIZIE nr. 2.12**  
din 28.06.2023


**Cu privire la anularea actului de stabilire a hotarelor terenului.**

Examinînd cererea nr.5027/22 din 27.10.2022 cet. [REDACTED], a informaţiei prezentate de S.C. „ALVIN-Partener” SRL, în temeiul art.16 a Legii nr.354-XV din 28.10.2004 privind formarea bunurilor imobile , în baza art. 14 a Legii nr. 436-XVI din 28.12.2006 „Privind administraţia publică locală”Consiliul or. Durleşti,  
**DECIDE:**

1. A anula Actul de stabilire a hotarelor terenului cu nr. cadastral 0121128.921 din data de 25.03.2016, întocmit de SCT „ Chişinău nr.1”, in legătura cu greşala țin suprafaţa și amplasarea terenului.
2. A anula Actul de constatare pe teren nr. cadastral 0121128 [REDACTED] din data de 25.03.2016, întocmit de SCT „ Chişinău nr.1”, in legătura cu greşala țin suprafaţa și amplasarea terenului.
3. Prezenta decizie va servi drept temei pentru înregistrarea în Registrul Bunurilor Imobile, Departamentul Cadastral al Agenţiei Servicii Publice.
4. Controlul executării prevederilor prezentei decizii se pune în seama primarului or.Durleşti.
5. Prezenta decizie poate fi contestată la Judecătoria Chişinău, sediul Rîşcani, str. Kiev, 3, mun. Chişinău în termen de 30 zile de la data comunicării.

Preşedinte de şedinţă

Secretar al Consiliului





Republica Moldova  
Municipiul Chisinau  
Consiliul oraşului Durleşti



Республика Молдова  
Муниципий Кишинэу  
Городской Совет Дурлешть

**DECIZIE nr. 2.14.1**  
din 28.06.2023

### **Cu privire la schimbarea destinaţiei terenului**

Examinând cererea nr. 1733/23 din 18.04.2023 a SRL „ELEMENT STIL” și SRL „TEHNOFIT Grup”, în temeiul art. 71 a Codului Funciar nr. 828 din 25.12.1991, în temeiul art. 22, art. 26, art. 27 a „Regulamentului cu privire la modul de schimbare a destinaţiei și schimb de terenuri”, aprobat prin H.G. nr. 1170 din 25.10.2016; art. 117-165 Cod Administrativ; art. 4(10) al Legii nr. 1308 din 25.07.1997 „Privind prețul normativ și modul de vânzare-cumpărare a pământului” și art. 14 din Legea nr. 436-XVI din 28.12.2006 „Privind administrația publică locală”, Consiliul or. Durlești, **DECIDE:**

1. A permite schimbarea destinaţiei terenului cu nr. cadastral 0121205.1023, modul de folosință „agricol”, suprafața totală de 0,595 ha, amplasat pe adresa or. Durlești, intravilan, proprietatea SRL „ELEMENT STIL” (IDNO 1013600010905) cu cota parte 53,09 %, și SRL „TEHNOFIT Grup” (IDNO 1017600048371) cu cota parte 46,91 % din teren “agricol” în “pentru construcții”.

2. Contabilitatea Primăriei or. Durlești va perfecta borderoul de calcul pentru achitarea pierderilor Agricole pentru terenurile cu nr. cadastral 0121205.1023 în baza Legii R. Moldova nr. 1308-XIII din 25.07.1997 privind prețul normativ și modul de vânzare-cumpărare a pământului, ținând cont de toate modificările și completările la aceasta.

3. Prezenta decizie, cu confirmarea achitării pierderilor agricole de Primăria or. Durlești, va servi drept temei pentru înregistrarea în Registrul Bunurilor Imobile al Departamentului Cadastral al Agenției Servicii Publice.

4. Controlul executării prevederilor prezentei decizii se pune în seama primarului or. Durlești.

5. Prezenta decizie poate fi contestată la Judecătoria Chișinău, sediul Rîșcani, str. Kiev, 3, mun. Chișinău în termen de 30 zile de la data comunicării.

**Președinte de ședință**

**Secretar al Consiliului**





**DECIZIE nr. 2.14.2**  
din 28.06.2023

**Cu privire la schimbarea destinaţiei terenului**

Examinând cererea nr. 1734/23 din 18.04.2023 a cet. [REDACTED] în temeiul art. 71 a Codului Funciar nr. 828 din 25.12.1991, în temeiul art. 22, art. 26, art. 27 a „Regulamentului cu privire la modul de schimbare a destinaţiei şi schimb de terenuri”, aprobat prin H.G. nr. 1170 din 25.10.2016; art. 117-165 Cod Administrativ; art. 4(10) al Legii nr. 1308 din 25.07.1997 „Privind preţul normativ şi modul de vânzare-cumpărare a pământului” şi art. 14 din Legea nr. 436-XVI din 28.12.2006 „Privind administraţia publică locală”, Consiliul or. Durleşti, **DECIDE:**

1. A permite schimbarea destinaţiei terenului cu nr. cadastral 0121205. [REDACTED], modul de folosinţă „agricol”, suprafaţa totală de 0,4794 ha, amplasat pe adresa or. Durleşti, intravilan, proprietatea cet. [REDACTED] din teren “agricol” în “pentru construcţii”.

2. Contabilitatea Primăriei or. Durleşti va perfecta borderoul de calcul pentru achitarea pierderilor Agricole pentru terenurile cu nr. cadastral 0121205.1027 în baza Legii R. Moldova nr. 1308-XIII din 25.07.1997 privind preţul normativ şi modul de vânzare-cumpărare a pământului, ţinând cont de toate modificările şi completările la aceasta.


3. Prezenta decizie, cu confirmarea achitării pierderilor agricole de Primăria or. Durleşti, va servi drept temei pentru înregistrarea în Registrul Bunurilor Imobile al Departamentului Cadastral al Agenţiei Servicii Publice.

4. Controlul executării prevederilor prezentei decizii se pune în seama primarului or. Durleşti.

5. Prezenta decizie poate fi contestată la Judecătoria Chişinău, sediul Rîşcani, str. Kiev, 3, mun. Chişinău în termen de 30 zile de la data comunicării.

Preşedinte de şedinţă

Secretar al Consiliului







**DECIZIE nr. 2.15**  
din 28.06.2023

**Cu privire la aprobarea Planului Urbanistic de Detaliu (PUD)**

În temeiul cererilor cu nr. 5478/22 din 29.11.2022, nr. 485/23 din 02.02.2023, 2366/23 din 29.05.2023 și actelor prezentate de cet. [REDACTED] și a Planului Urbanistic de Detaliu (PUD) privind sistematizarea terenurilor cu nr. cadastrale 0121128 [REDACTED] ( 0121201 [REDACTED], [REDACTED] ) în intravilanul or. Durlești, elaborat de către SRL „PlanProject SB” (obiect nr.07), cu introducerea ulterioară a modificărilor Planul Urbanistic General al or.Durlești, aprobat prin Decizia Consiliului Local nr. 8.13 din 01.10.2008 și Planul Urbanistic Zonal, aprobat prin Decizia Consiliului Local nr. 2/4.1 din 27.12.2019, în conformitate cu art. 14, alin. (3), a Legii nr. 436-XVI din 28.12.2006 „Privind administrația publică locală” și a art. 16, art. 19 și art. 30 din Legea Republicii Moldova nr.835/1996 „Privind principiile urbanismului și amenajării teritoriului”, în conformitate cu art. 13 1 din Legea Nr. 354/2004 cu privire la formarea bunurilor imobile, Consiliul or. Durlești, **DECIDE:**

1. Se aprobă Planului Urbanistic de Detaliu (PUD) privind sistematizarea terenurilor cu nr. cadastrale 0121128 [REDACTED], ( 0121201 [REDACTED], [REDACTED] ) situate în intravilanul or. Durlești, elaborat de către SRL „PlanProject SB” (obiect nr.07) cu introducerea ulterioară a modificărilor Planul Urbanistic General al or.Durlești, aprobat prin Decizia Consiliului Local nr. 8.13 din 01.10.2008 și Planul Urbanistic Zonal, aprobat prin Decizia Consiliului Local nr. 2/4.1 din 27.12.2019.
2. Planului Urbanistic de Detaliu (PUD), aprobat conform punc.1 este temei pentru efectuarea proiectului de reparcelarea terenurilor cu nr. cadastrale 0121128729, ( 01212011000, 002, 003, 004, 005, 006, 007, 008, 009) situate în intravilanul or. Durlești.
3. A aproba planuri geometrice după reparcelarea terenurilor cu nr. cadastrale 0121128 [REDACTED], ( 0121201 [REDACTED] ).
4. Prezenta decizie și planele geometrice aprobate va servi drept temei pentru efectuarea modificărilor înregistrare în Registrul Bunurilor Imobile al I.P. „Agenția Servicii Publice”.
5. Controlul executării prevederilor prezentei decizii se pune în seama primarului or.Durlești.
6. Prezenta decizie poate fi contestată la Judecătoria Chișinău, sediul Rîșcani, str. Kiev, 3, mun. Chișinău în termen de 30 zile de la data comunicării.

Președinte de ședință

Secretar al Consiliului





**DECIZIE nr. 2.16.1**  
din 28.06.2023

**Cu privire la corectarea erorilor**

Examinând cererea nr. 1856/23 din 27.04.2023, a cet. [REDACTED], în temeiul H.Guvernului Nr. 437 din 11.09.2019 „Pentru aprobarea Regulamentului privind modul de corectare a erorilor comise în procesul atribuirii în proprietate a terenurilor și a art. 14 din Legea nr. 436-XVI din 28.12.2006 „Privind administrația publică locală”, Consiliul or. Durlești, **DECIDE:**

1. A lua act de lucrările cadastrale „ACT de constatare pe teren” din 25.04.2023, elaborat de „MC-Imobil” SRL privind modificarea planului cadastral prin procedura de corectare a erorilor.
2. A permite corectarea erorilor identificate în raportul lucrărilor cadastrale la nivel de teren ale bunurilor imobile cu nr. cadastrale 0121207 [REDACTED], 0121207 [REDACTED], 0121207 [REDACTED], extravilan, or. Durlești.
3. Prezenta decizie va servi drept temei pentru efectuarea modificărilor în baza grafică în Registrul Bunurilor Imobile al Departamentului Cadastru al Agenției Servicii Publice.
4. Controlul executării prevederilor prezentei decizii se pune în seama Primarului or. Durlești.
5. Prezenta decizie poate fi contestată la Judecătoria Chișinău, sediul Rîșcani, str. Kiev, 3, mun. Chișinău în termen de 30 zile de la data comunicării.

**Președinte de ședință**

**Secretar al Consiliului**





Anexa nr. 3  
la Regulamentul privind modul de  
corectare a erorilor comise în procesul  
atribuirii în proprietate a terenurilor

Anexă la

nr. 216/1 Decizia Consiliului or. Durlleşti  
din 28.06.2023

### Lista terenurilor incluse în lucrările de corectare a erorilor

Nr. crt.	Pînă la corectare				După corectare					
	Numărul cadastral	Suprafața (ha)	Destinația	Modul de folosință	Numele și prenumele proprietarului (data, luna, anul nașterii, IDNP)	Numărul cadastral	Suprafața (ha)	Destinația	Modul de folosință	Numele și prenumele proprietarului (data, luna, anul nașterii, IDNP)
1	0121207.296	1.0165	Agricol	Agricol	Pruteanu Victor, a.n. 22.09.1985, IDNP 2001003562580; Pruteanu Veronela, a.n. 28.02.1987, IDNP 2004002004439	0121207.296	1.0165	Agricol	Agricol	Pruteanu Victor, a.n. 22.09.1985, IDNP 2001003562580; Pruteanu Veronela, a.n. 28.02.1987, IDNP 2004002004439
2	0121207.297	1.0101	Agricol	Agricol	Pruteanu Grigore, a.n. 10.02.1962, IDNP 0952112890557	0121207.297	1.0101	Agricol	Agricol	Pruteanu Grigore, a.n. 10.02.1962, IDNP 0952112890557
3	0121207.298	0.5210	Agricol	Agricol	Pruteanu Grigore, a.n. 10.02.1962, IDNP 0952112890557	0121207.298	0.5210	Agricol	Agricol	Pruteanu Grigore, a.n. 10.02.1962, IDNP 0952112890557

Primarul or. Durlleşti

Șaran Eleonora  
(numele și prenumele)

  
(semnătura, l.ș.)

Specialistul în reglementarea  
regimului proprietății funciare

Coloniț Alexandru  
(numele și prenumele)

  
(semnătura, l.ș.)

Executantul lucrărilor

Usturoi Dumitras  
(numele și prenumele)

  
(semnătura, l.ș.)





SM SR EN ISO/CEI 17020:2013  
LVM-011

Certificat de desemnare:

Valabil până la: 2023

G 005049

MINISTERUL ECONOMIEI SI INFRASTRUCTURII  
AL REPUBLICII MOLDOVA

*Instituția INGEOCAD*  
Laboratorul Metrologic Geodezie

(denumirea laboratorului care a efectuat verificarea metrologică)

BULETIN DE VERIFICARE METROLOGICĂ nr. G-179

Mijloc de măsurare: Utilaj GNSS tip Leica GS18/CS20

(denumirea și tipul mijlocului de măsurare)  
nr. 3606195/2435482, f-ma "Leica", Elveția

Solicitant SRL MC-Imobil

(denumirea persoanei fizice, juridice)

Verificat conform NML 1-06:2019 și în baza rezultatelor

(indicativul documentului din domeniul metrologiei)

este admis pentru utilizare cu clasa de exactitate \_\_\_\_\_

Data eliberării: " 23 " decembrie 20 22

Valabil până la: " 22 " decembrie 20 23

Șeful  
laboratorului metrologic

*Olga Miron*  
(semnătura)

Olga Miron  
(prenumele, numele)

Verificatorul metrolog

*Olga Miron*  
(semnătura)

Olga Miron  
(prenumele, numele)

Locul mărcii  
metrologice



*Falsificarea acestui buletin se pedepsește conform legislației în vigoare.  
Duplicata nu se eliberează*

INFORMAȚII SUPLIMENTARE

Sxy=10mm+1ppm	Sxy=8,88mm	
Sh=20mm+1ppm	Sh=7,52mm	

Verificatorul  
metrolog

*Olga Miron*  
(semnătura)

Olga Miron  
(prenumele, numele)





**DECIZIE nr. 2.16.2**  
din 28.06.2023

**Cu privire la corectarea erorilor**

Examinând cererile nr. 1819/23 din 25.04.2023, nr. 3580/18 din 05.12.2018, a cet. [REDACTED], în temeiul Hotărârii Guvernului Nr. 437 din 11-09-2019 „pentru aprobarea Regulamentului privind modul de corectare a erorilor comise în procesul atribuirii în proprietate a terenurilor și a art. 13, art. 19 și art. 30 din Legea Republicii Moldova nr.835/1996 „Privind principiile urbanismului și amenajării teritoriului”, art. 14 din Legea nr. 436-XVI din 28.12.2006 „Privind administrația publică locală”, Consiliul or. Durlești, **DECIDE:**

1. A lua act din Planul Urbanistic General al or. Durlești, aprobat prin Decizia Consiliului Local nr. 8.13 din 01.10.2008, zonificarea funcțională a terenului este UTR nr.48, L1b-48 ce constituie subzona cu locuințe existente particulare contemporane, a bunului imobil cu nr. cadastral 0121105 [REDACTED], cu modul de folosință „destinație specială” din str. Cartușa, nr. f/n, or. Durlești.

2. A permite corectarea erorilor identificate în cadrul corectării primare masive cu rectificarea înscrisului din Registrul Bunurilor Imobile din zonă cu modul de folosință „destinație specială” în zonă cu modul de folosință „ pentru construcție cu locuințe existente”.

3. Prezenta decizie va servi drept temei pentru efectuarea modificărilor în baza grafică în Registrul Bunurilor Imobile al Departamentului Cadastru al Agenției Servicii Publice,

4. Controlul executării prevederilor prezentei decizii se pune în seama Primarului or. Durlești.

5. Prezenta decizie poate fi contestată la Judecătoria Chișinău, sediul Rîșcani, str.Kiev, 3, mun. Chișinău în termen de 30 zile de la data comunicării.

Președinte de ședință

Secretar al Consiliului





**DECIZIE nr. 2.17**  
din 28.06.2023

**Cu privire la instituirea Comisiei de evaluare Şi validare a indicatorilor de performanţă a activităţii IMSP CS Durleşti**

În temeiul cererii nr. 2533/23 din 12.06.2023, înaintată de către şef al Centrului de Sănătate Durleşti, Conform Regulamentului de Organizare şi Funcţionare al Instituţiei Medico-Sanitare Publice Centrului de Sănătate Durleşti, Demersul Ministerului Sănătăţii al Republicii Moldova, Ordinul Ministerului Sănătăţii, Muncii şi protecţiei Sociale, art.14 al Legii 436 din 28.12.2021, Consiliul or.Durleşti, **DECIDE**:

1. Se instituie comisia de evaluare şi validare a indicatorilor de performanţă a activităţii IMSP CS Durleşti pentru anul precedent în următoarea componenţă:

Preşedintele comisiei: [REDACTED] - Consilier al or. Durleşti;

Membrii comisiei:

reprezentant al Primăriei or. Durleşti- [REDACTED]

[REDACTED] - secretar şi responsabil resurse umane

[REDACTED] - Viceprimar al or.Durleşti;

[REDACTED] contabil şef-adjunct al Primăriei or.Durleşti.


2. După evaluarea indicatorilor de performanţă ai activităţii instituţiei medico-sanitare, Centrul de Sănătate Durleşti pentru anul precedent, comisia va informa Ministerul Sănătăţii.

3. Controlul executării prevederilor prezentei Decizii se pune în seama Primarului or. Durleşti, Şaran Eleonora.

4. Prezenta Decizie poate fi contestată la Judecătoria Chişinău, sediul Rîşcani, str.Kiev 3, mun.Chişinău în termen de 30 zile de la data comunicării.

**Preşedinte de şedinţă**

**Secretar al Consiliului**





Republica Moldova  
Municipiul Chisinau  
Consiliul oraşului Durleşti



Республика Молдова  
Муниципий Кишинэу  
Городской Совет Дурлешть

**DECIZIE nr. 2.18**  
din 28.06.2023

**Cu privire la corectarea erorilor comise în procesul de privatizare masivă**

În temeiul cererii cet. [REDACTED] nr. 4423/21 din 06.09.2021; Decizia Consiliului popular al or. Durleşti nr. 1/5 din 25.09.1991; notei informative a secretarului Consiliului or. Durleşti şi specialistului Primăriei or. Durleşti din 09.11.2022, actelor prezentate, în conformitate cu art. 117-165 Cod Administrativ; art. 14 alin. (2) literele b) şi d) a Legii nr. 436-XVI din 28.12.2006 „Privind administraţia publică locală”, articolul 53; 54 alineatul din Regulamentul privind modul de corectare a erorilor comise în procesul atribuirii în proprietate a terenurilor, aprobat prin Hotărârea Guvernului nr. 437/2019, Consiliul or. Durleşti, **DECIDE:**

1 Se constată eroarea comisă în procesul înregistrării primare masive efectuate în or. Durleşti (anii 2003-2005), la emiterea titlului de autentificare a dreptului deţinătorului de teren pe numele cet. [REDACTED] cu nr. cadastral 0121120. [REDACTED] asupra lotului de teren amplasat în or. Durleşti str. [REDACTED]


2. Se pune în sarcina Primăriei or. Durleşti iniţierea acţiunii în instanţa de judecată a procedurii de anulare a titlului de autentificare a dreptului deţinătorului de teren pe numele cet. [REDACTED], înregistrat în Registrul Bunurilor Imobile al ASP Departamentul Cadastru la data de 11.11.2005, asupra terenului cu nr. cadastral 0121120. [REDACTED] în legătură cu eroarea comisă în procesul înregistrării primare masive şi efectuarea modificărilor de rigoare în Registrul Bunurilor Imobile al ASP Departamentul Cadastru.

3. Controlul executării prevederilor prezentei decizii se pune în seama primarului or. Durleşti, dna Eleonora Şaran.

4. Prezenta decizie poate fi contestată la Judecătoria Chişinău, sediul Rîşcani, str. Kiev, 3, mun. Chişinău în termen de 30 zile de la data comunicării.

**Preşedinte de şedinţă**

**Secretar al Consiliului**





**DECIZIE nr. 2.20**  
din 28.06.2023

**Cu privire la inițierea concursului privind delegarea gestiunii prin contract a serviciilor de salubritate**

Având în vedere demersul S.R.L. „Manevla Com”, privind sistarea prestării serviciilor de evacuare a deșeurilor menajere din or. Durlești din 01.06.2023, în conformitate cu Legea nr. 1402 din 24-10-2002 serviciilor publice de gospodărie comunală, Legea nr. 209 din 29-07-2016 privind deșeurile, art. 14 din Legea nr. 436/2006 privind administrația publică locală, Consiliul oraşului Durleşti,

**DECIDE:**

1. Se pune în sarcina Primăriei or. Durleşti (Eleonora Şaran) să aprobe, tarifele pentru colectarea, transportarea și depozitarea deșeurilor orășenești din or. Durleşti și normele de acumulare a deșeurilor pentru locuitorii or. Durleşti.

2. Plata pentru evacuarea deșeurilor orășenești se va calcula în baza normelor de acumulare a deșeurilor pe tipuri de consumatori.

3. Primăria or. Durleşti va iniția concursul privind delegarea gestiunii prin contract a serviciilor publice de salubritate (evacuare a deșeurilor) pe teritoriul UAT Durleşti.

4. Operatorul va fi desemnat prin concurs, în conformitate cu prevederile legislației în vigoare.

5. Se instituie comisia de organizare a concursului/licitației, în următoarea componentă:

- a. Primarul or. Durleşti
- b. Viceprimarul or. Durleşti (Președintele comisiei)
- c. Specialist de ramură amenajare teritoriu
- d. Juristul primăriei or. Durleşti
- e. Specialist primăria Durlești

6. Comisia de concurs va elabora caietul de sarcini și va organiza procedura de atribuire prin concurs a serviciilor publice de salubritate (evacuare a deșeurilor), în corespundere cu legislația în vigoare.

7. Se permite colectarea gunoierului pe teritoriul or. Durlești, conform schemei actuale de colectare până la 15.09.2023.

8. Comisia de concurs va iniția procedura de organizare și desfășurare a concursului imediat după intrarea în vigoare a prezentei decizii.



9. Comisia de concurs va prezenta spre aprobare Consiliului Local Durlești rezultatele concursului privind atribuirea dreptului de gestiune delegata a serviciilor publice de salubritate.

10. Se împuternicește Primarul or. Durlești:

10.1. Sa semneze cu operatorul desemnat, in baza deciziei Comisiei si a Deciziei Consiliului or.Durlești, actul/Contractul de gestiune delegate.

10.2. Sa semneze cereri, demersuri si/sau alte acte oficiale adresate către organele competente, instituții, autorități publice, in scopul executării prevederilor prezentei decizii si a hotărârii Comisiei.

11. Controlul asupra executării prezentei decizii se pune in seama primarului or.Durlești.

12. Prezenta decizie poate fi contestata la Judecătoria Chișinău, sediul Rîșcani, str.Kiev, 3, mun.Chișinău in termen de 30 de zile de la data comunicării.

**Președinte de ședință**

**Secretar al Consiliului**





**DECIZIE nr. 2.22**  
din 28.06.2023

**Cu privire la eliberarea „Titlu de autentificare a dreptului deţinător de teren”**

Examinînd cererea nr. 1191/22 din 23.03.2022 a cet. [REDACTED], nota informativă a secretarului consiliului dlui [REDACTED] nr. 4454/22 din 20.09.2022, Deciziei Consiliului or.Durleşti nr. 13/3-4 din 28.12.1994, planului geometric şi datelor din registrul bunurilor imobile a Departamentului Cadastru a ASP, în temeiul art.10 , art.11, art. 46 al Codul Funciar nr.828 din 25.12.1991 şi a art.14 din Legea nr.436-XVI din 28.12.2006 „Privind administraţia public locală”, Consiliul or. Durleşti, **DECIDE:**

1. A autentifica cet. [REDACTED] dreptul de proprietate asupra 85,349% (ce constituie 0,06 ha) din teren cu nr. cadastral 0121105 [REDACTED] cu suprafaţa totală de 0,0703 ha, destinaţia „pentru construcţii”, amplasat pe adresa or. Durleşti, strada [REDACTED], pe care se află construcţii-proprietatea cet. Pruteanu Vitalie.

2. A elibera cet. [REDACTED] „Titlu de autentificare a dreptului deţinător de teren” asupra 85,349% din terenul cu nr. Cadastral 0121105 [REDACTED] cu suprafaţa totală de 0,0703 ha, destinaţia pentru construcţii, amplasat pe adresa or.Durleşti, strada [REDACTED]

3. Se înregistreze drept de proprietate asupra 14,651% (ce constituie 0,0103 ha) din teren cu nr. Cadastral 0121105 [REDACTED] cu suprafaţa totală de 0,0703 ha, destinaţia pentru construcţii, amplasat pe adresa or.Durleşti, strada [REDACTED], după APL Durleşti.

4. Prezenta decizie va servi drept temei pentru înregistrare proprietăţilor în Registrul Bunurilor Imobile, Departamentul Cadastral al Agenţiei Servicii Publice.

5. Controlul executării prevederilor prezentei decizii se pune în seama Primarului or. Durleşti.

6. Prezenta decizie poate fi contestată la Judecătoria Chişinău, sediul Rîşcani, str. Kiev, 3, mun. Chişinău în termen de 30 zile de la data comunicării.

Preşedinte de şedinţă

Secretar al Consiliului





Republica Moldova  
Municipiul Chisinau  
Consiliul oraşului Durleşti



Республика Молдова  
Муниципий Кишинэу  
Городской Совет Дурлешть

**DECIZIE nr. 2.23**  
din 28.06.2023

**Cu privire la inițierea procedurii elaborării Planului Urbanistic Zonal (PUZ) și Planului Urbanistic de Detaliu (PUD)**

În temeiul cererii cu nr. 861/23 din 21.02.2023 și actelor prezentate de cet. [REDACTED], privind inițierea procedurii elaborării Planului Urbanistic Zonal (PUZ) și Planului Urbanistic de Detaliu (PUD) a terenurilor cu nr. cadastrale 0121201 [REDACTED] 0121201 [REDACTED], 0121201 [REDACTED] 0121201 [REDACTED] în intravilanul or. Durlești, cu introducerea ulterioară a modificărilor Planul Urbanistic General (PUG) al or.Durlești, aprobat prin Decizia Consiliului Local nr. 8.13 din 01.10.2008 și Planul Urbanistic Zonal, aprobat prin Decizia Consiliului Local nr. 2/4.1 din 27.12.2019, în conformitate cu art. 14, alin. (3), a Legii nr. 436-XVI din 28.12.2006 „Privind administrația publică locală” și a art. 16, art. 19 și art. 30 din Legea Republicii Moldova nr.835/1996 „Privind principiile urbanismului și amenajării teritoriului”, Consiliul or. Durlești, **DECIDE:**

1.Se permite inițierea procedurii elaborării Planului Urbanistic Zonal (PUZ) și Planului Urbanistic de Detaliu (PUD) a terenurilor cu nr. cadastrale 0121201 [REDACTED], 0121201 [REDACTED] 0121201 [REDACTED] 0121201 [REDACTED], în intravilanul or. Durlești, cu introducerea ulterioară a modificărilor Planul Urbanistic General al or. Durlești și Planul Urbanistic Zonal cu aprobarea ulterioară a acestora prin decizia Consiliului or. Durlești.

2.Prezenta decizie va servi drept temei pentru elaborarea PUZ și PUD, în conformitate cu programul de dezvoltare a localității și cu PUG, PUZ al or.Durlești, etapele și posibilitățile tehnice de realizare, ținând cont de situația urbanistică, funciară trama stradală și interesul public.

3.Controlul executării prevederilor prezentei decizii se pune în seama primarului or.Durlești, dnei Eleonora Șaran.

4. Prezenta decizie poate fi contestată la Judecătoria Chișinău, sediul Rîșcani, str. Kiev, 3, mun. Chișinău în termen de 30 zile de la data comunicării.

**Președinte de ședință**

**Secretar al Consiliului**





**DECIZIE nr. 2.3.2**  
din 28.06.2023

**Cu privire la vânzarea –cumpărarea surplusului de teren**

Examinînd cererea nr. 4324/22 din 13.08.2022 a cet. [REDACTED], în temeiul art.4 (10) al Legii nr.1308 din 25.07.1997 privind preţul normativ şi modul de vânzare-cumpărare a pămîntului şi a art.14 din Legea nr.436-XVI din 28.12.2006 „Privind administraţia public locală”, Consiliul or. Durleşti, **DECIDE:**

1. A lua act de “Actul de constatare pe teren privind imposibilitatea formării bunului imobil” din 05.septembrie.2022.

2. A permite cet. [REDACTED] vânzarea-cumpărarea surplusului de teren de 44,04 % (ce constituie 0,0551 ha) , proprietatea APL Durleşti din terenul cu nr. Cadastral 0121118.[REDACTED] cu suprafata totală de 0,1251 ha , destinatia pentru constructii, amplasat pe adresa or.Durleşti, str. [REDACTED], ca teren pe lîngă casa.

3. Contabilitatea centralizată a Primăriei or.Durleşti va perfecta borderoul de calcul cet. [REDACTED], în baza Legii R.Moldova nr.1308-XIII din 25.07.1997 privind preţul normativ şi modul de vânzare-cumpărare a pămîntului, ţinînd cont de toate modificările şi completările la aceasta.

4. Prezenta decizie va servi drept temeii pentru înregistrare în Registrul Bunurilor Imobile Departamentul Cadastral al Agenţiei Servicii Publice

5. Controlul executării prevederilor prezentei decizii se pune în seama Primarului or. Durleşti.

6. Prezenta decizie poate fi contestată la Judecătoria Chişinău, sediul Rîşcani, str. Kiev, 3, mun. Chişinău în termen de 30 zile de la data comunicării.

Preşedinte de şedinţă

Secretar al Consiliului







**DECIZIE nr. 2.3.3**  
din 28.06.2023

**Cu privire la vânzarea –cumpărarea surplusului de teren**

Examinînd cererea nr. 5486/22 din 30.11.2022 a cet. [REDACTED], în temeiul art.4 (10) al Legii nr. 1308 din 25.07.1997 privind preţul normativ şi modul de vânzare-cumpărare a pămîntului şi a art.14 din Legea nr.436-XVI din 28.12.2006 „Privind administraţia public locală”, Consiliul or. Durleşti, **DECIDE:**

1. A lua act de “Actul de constatare pe teren privind imposibilitatea formării bunului imobil” din 16.07.2021.

2. A permite cet. [REDACTED] vânzarea-cumpărarea surplusului de teren de 31,51% (ce constituie 0,0322 ha), proprietatea APL Durleşti din terenul cu nr. Cadastral 0121111 [REDACTED] cu suprafata totală de 0,1022 ha, destinatia pentru constructii, amplasat pe adresa or.Durleşti, str. [REDACTED], ca teren pe lîngă casa.

3. Contabilitatea centralizată a Primăriei or.Durleşti v-a perfecta borderoul de calcul cet. [REDACTED], în baza Legii R.Moldova nr.1308-XIII din 25.07.1997 privind preţul normativ şi modul de vânzare-cumpărare a pămîntului, ţinînd cont de toate modificările şi completările la aceasta.

4. Prezenta decizie va servi drept temei pentru înregistrare în Registrul Bunurilor Imobile Departamentul Cadastral al Agenţiei Servicii Publice

5. Controlul executării prevederilor prezentei decizii se pune în seama Primarului or. Durleşti.

6. Prezenta decizie poate fi contestată la Judecătoria Chişinău, sediul Rîşcani, str. Kiev, 3, mun. Chişinău în termen de 30 zile de la data comunicării.

**Preşedinte de şedinţă**

**Secretar al Consiliului**





**DECIZIE nr. 2.3.4**  
din 28.06.2023

**Cu privire la vânzarea –cumpărarea surplusului de teren**

Examinînd cererea nr. 4055/22 din 25.08.2022 a cet. [REDACTED] cet. [REDACTED], în temeiul art.4 (10) al Legii nr. 1308 din 25.07.1997 privind preţul normativ şi modul de vânzare-cumpărare a pămîntului şi a art.14 din Legea nr.436-XVI din 28.12.2006 „Privind administraţia public locală”, Consiliul or. Durleşti, **DECIDE:**

1. A permite cet. [REDACTED] vânzarea-cumpărarea surplusului de teren de 9,9 % ( ce constituie 0,0077 ha ) , proprietatea APL Durleşti din terenul cu nr. Cadastral 0121117. [REDACTED] cu suprafata totală de 0,0777 ha , destinatia pentru constructii, amplasat pe adresa or.Durleşti, str. [REDACTED], ca teren pe lîngă casa, conform cotelor părţi:

- cet. [REDACTED] 4,76% ( 37,0m.p.)
- cet. [REDACTED] – 2,57% ( 20,0 m.p.)
- cet. [REDACTED] 2,57% ( 20,0m.p)

2. Contabilitatea centralizată a Primăriei or.Durleşti v-a perfecta borderoul de calcul cet. [REDACTED] în baza Legii R.Moldova nr.1308-XIII din 25.07.1997 privind preţul normativ şi modul de vânzare-cumpărare a pămîntului, ţinînd cont de toate modificările şi completările la aceasta.

3. Prezenta decizie va servi drept temeii pentru înregistrare în Registrul Bunurilor Imobile Departamentul Cadastral al Agenţiei Servicii Publice

4. Controlul executării prevederilor prezentei decizii se pune în seama Primarului or. Durleşti.

5. Prezenta decizie poate fi contestată la Judecătoria Chişinău, sediul Rîşcani, str. Kiev, 3, mun. Chişinău în termen de 30 zile de la data comunicării.

Preşedinte de şedinţă

Secretar al Consiliului







**DECIZIE nr. 2.3.5**  
din 28.06.2023

**Cu privire la vânzarea –cumpărarea surplusului de teren**

Examinînd cererea nr. 4664/22 din 30.09.2022 a cet. [REDACTED] în temeiul art.4 (10) al Legii nr. 1308 din 25.07.1997 privind preţul normativ şi modul de vânzare-cumpărare a pămîntului şi a art.14 din Legea nr.436-XVI din 28.12.2006 „Privind administraţia public locală”, Consiliul or. Durleşti, **DECIDE:**

1. A permite cet. [REDACTED] vânzarea-cumpărarea surplusului de teren de 33,84% (ce constituie 0,0358 ha), proprietatea APL Durleşti din terenul cu nr. Cadastral 0121118 [REDACTED] cu suprafata totală de 0, 1058 ha, destinatia pentru constructii, amplasat pe adresa or.Durleşti, str [REDACTED] ca teren pe lîngă casă.
2. Contabilitatea centralizată a Primăriei or.Durleşti v-a perfecta borderoul de calcul cet. [REDACTED], în baza Legii R.Moldova nr.1308-XIII din 25.07.1997 privind preţul normativ şi modul de vânzare-cumpărare a pămîntului, ţinînd cont de toate modificările şi completările la aceasta.
3. Prezenta decizie va servi drept temei pentru înregistrare în Registrul Bunurilor Imobile Departamentul Cadastral al Agenţiei Servicii Publice
4. Controlul executării prevederilor prezentei decizii se pune în seama Primarului or. Durleşti.
5. Prezenta decizie poate fi contestată la Judecătoria Chişinău, sediul Rîşcani, str. Kiev, 3, mun. Chişinău în termen de 30 zile de la data comunicării.

Preşedinte de şedinţă

Secretar al Consiliului

[REDACTED SIGNATURES AND STAMPS]



**DECIZIE nr. 2.3.7**  
din 28.06.2023


**Cu privire la vânzarea –cumpărarea surplusului de teren**

Examinînd cererea nr. 4995/22 din 26.10.2022 a cet. [REDACTED], în temeiul art.4 (10) al Legii nr. 1308 din 25.07.1997 privind preţul normativ şi modul de vânzare-cumpărare a pămîntului şi a art.14 din Legea nr.436-XVI din 28.12.2006 „Privind administraţia public locală”, Consiliul or. Durleşti, **DECIDE:**

1. A lua act de “Actul de constatare pe teren privind imposibilitatea formării bunului imobil” din 05.11.2022.
2. A permite cet. [REDACTED] vânzarea-cumpărarea surplusului de teren de 58,85 % (ce constituie 0,1001 ha), proprietatea APL Durleşti din terenul cu nr. Cadastral 0121109. [REDACTED] cu suprafata totală de 0, 1701 ha, destinatia pentru constructii, amplasat pe adresa or.Durleşti, str. [REDACTED], ca teren pe lîngă casa.
3. Contabilitatea centralizată a Primăriei or.Durleşti v-a perfecta borderoul de calcul cet. [REDACTED] în baza Legii R.Moldova nr.1308-XIII din 25.07.1997 privind preţul normativ şi modul de vânzare-cumpărare a pămîntului, ţinînd cont de toate modificările şi completările la aceasta.
4. Prezenta decizie va servi drept temei pentru înregistrare în Registrul Bunurilor Imobile Departamentul Cadastral al Agenţiei Servicii Publice
5. Controlul executării prevederilor prezentei decizii se pune în seama Primarului or. Durleşti.
6. Prezenta decizie poate fi contestată la Judecătoria Chişinău, sediul Rîşcani, str. Kiev, 3, mun. Chişinău în termen de 30 zile de la data comunicării.

Preşedinte de şedinţă

Secretar al Consiliului







**DECIZIE nr. 2.3.8**  
din 28.06.2023

**Cu privire la vânzarea –cumpărarea surplusului de teren**

Examinînd cererea nr. 5045/22 din 28.10.2022 a cet. [REDACTED] (prin procura cet. [REDACTED], în temeiul art.4 (10) al Legii nr. 1308 din 25.07.1997 privind preţul normativ şi modul de vânzare-cumpărare a pămîntului şi a art.14 din Legea nr.436-XVI din 28.12.2006 „Privind administraţia public locală”, Consiliul or. Durleşti, **DECIDE:**

1. A lua act de “Actul de constatare pe teren privind imposibilitatea formării bunului imobil” din 17.10.2022.
2. A permite cet. [REDACTED] vânzarea-cumpărarea surplusului de teren de 16,96 % (ce constituie 0,0143 ha), proprietatea APL Durleşti din terenul cu nr. Cadastral 0121121 [REDACTED] cu suprafata totală de 0, 0843 ha, destinatia pentru constructii, amplasat pe adresa or.Durleşti, str. [REDACTED], ca teren pe lîngă casa.
3. Contabilitatea Primăriei or.Durleşti v-a perfecta borderoul de calcul cet. [REDACTED], în baza Legii R.Moldova nr. 1308-XIII din 25.07.1997 „Privind preţul normativ şi modul de vânzare-cumpărare a pămîntului”, ţinînd cont de toate modificările şi completările la aceasta.
4. Prezenta decizie va servi drept temeii pentru înregistrare în Registrul Bunurilor Imobile Departamentul Cadastral al Agenţiei Servicii Publice.
5. Controlul executării prevederilor prezentei decizii se pune în seama Primarului or. Durleşti.
6. Prezenta decizie poate fi contestată la Judecătoria Chişinău, sediul Rîşcani, str. Kiev, 3, mun. Chişinău în termen de 30 zile de la data comunicării.

Preşedinte de şedinţă

Secretar al Consiliului



Republica Moldova  
Municipiul Chisinau  
Consiliul oraşului Durleşti



Республика Молдова  
Муниципий Кишинэу  
Городской Совет Дурлешть

**DECIZIE nr. 2.3.9**  
din 28.06.2023

**Cu privire la vânzarea –cumpărarea surplusului de teren**

Examinînd cererea nr. 5319/22 din 16.11.2022, nr. 5695/22 din 12.12.2022, nr.4563/22 din 26.09.2022 a cet. [REDACTED] în temeiul art.4 (10) al Legii nr. 1308 din 25.07.1997 privind preţul normativ şi modul de vânzare-cumpărare a pămîntului şi a art.14 din Legea nr.436-XVI din 28.12.2006 „Privind administraţia public locală”, Consiliul or. Durleşti, **DECIDE:**

1. A lua act de “Actul de constatare pe teren privind imposibilitatea formării bunului imobil” din 16.09.2022.
2. A permite cet. [REDACTED] vânzarea-cumpărarea surplusului de teren de 28,86 % (ce constituie 0,0284 ha), proprietatea APL Durleşti din terenul cu nr. Cadastral 0121116. [REDACTED] cu suprafata totală de 0, 0984 ha, destinatia pentru constructii, amplasat pe adresa or.Durleşti, str. [REDACTED], ca teren pe lîngă casa.
3. Contabilitatea Primăriei or. Durleşti v-a perfecta borderoul de calcul cet. [REDACTED], în baza Legii R.Moldova nr. 1308-XIII din 25.07.1997 „Privind preţul normativ şi modul de vânzare-cumpărare a pămîntului”, ţinînd cont de toate modificările şi completările la aceasta.
4. Prezenta decizie va servi drept temei pentru înregistrare în Registrul Bunurilor Imobile Departamentul Cadastral al Agenţiei Servicii Publice
5. Controlul executării prevederilor prezentei decizii se pune în seama Primarului or. Durleşti.
6. Prezenta decizie poate fi contestată la Judecătoria Chişinău, sediul Rîşcani, str. Kiev, 3, mun. Chişinău în termen de 30 zile de la data comunicării.

**Preşedinte de şedinţă**

**Secretar al Consiliului**







**DECIZIE nr. 2.3.10**  
din 28.06.2023

**Cu privire la vânzarea –cumpărarea surplusului de teren**

Examinînd cererea nr. 5192/22 din 08.11.2022 a cet. [REDACTED], în temeiul art.4 (10) al Legii nr. 1308 din 25.07.1997 „Privind preţul normativ şi modul de vânzare-cumpărare a pămîntului” şi a art.14 din Legea nr.436-XVI din 28.12.2006 „Privind administraţia public locală”, Consiliul or. Durleşti, **DECIDE:**

1. A lua act de “Actul de constatare pe teren privind imposibilitatea formării bunului imobil” din 29.10.2022.
2. A permite cet. [REDACTED] vânzarea-cumpărarea surplusului de teren de 15,36 % (ce constituie 0,0127 ha), proprietatea APL Durleşti din terenul cu nr. Cadastral 0121110, [REDACTED] cu suprafata totală de 0, 0827ha, destinatia pentru constructii, amplasat pe adresa or.Durleşti, str. [REDACTED] ca teren pe lîngă casa.
3. Contabilitatea Primăriei or. Durleşti v-a perfecta borderoul de calcul cet. [REDACTED] în baza Legii R.Moldova nr.1308-XIII din 25.07.1997 „Privind preţul normativ şi modul de vânzare-cumpărare a pămîntului”, ţinînd cont de toate modificările şi completările la aceasta.
4. Prezenta decizie va servi drept temei pentru înregistrare în Registrul Bunurilor Imobile Departamentul Cadastral al Agenţiei Servicii Publice
5. Controlul executării prevederilor prezentei decizii se pune în seama Primarului or. Durleşti.
6. Prezenta decizie poate fi contestată la Judecătoria Chişinău, sediul Rîşcani, str. Kiev, 3, mun. Chişinău în termen de 30 zile de la data comunicării.

Preşedinte de şedinţă

Secretar al Consiliului





**DECIZIE nr. 2.3.11**  
din 28.06.2023

**Cu privire la vânzarea –cumpărarea surplusului de teren**

Examinînd cererea nr. 167/23 din 12.01.2022 a cet. [REDACTED] în temeiul art.4 (10) al Legii nr. 1308 din 25.07.1997 „Privind preţul normativ şi modul de vânzare-cumpărare a pămîntului” şi a art.14 din Legea nr.436-XVI din 28.12.2006 „Privind administraţia publică locală”, Consiliul or. Durleşti,  
**DECIDE:**

1. A lua act de “Actul de constatare pe teren privind imposibilitatea formării bunului imobil” din 29.12.2022.
2. A permite cet. [REDACTED] vânzarea-cumpărarea surplusului de teren de 20,36 % (ce constituie 0,0179 ha), proprietatea APL Durleşti din terenul cu nr. Cadastral 0121117. [REDACTED] cu suprafata totală de 0, 0879 ha, destinatia pentru constructii, amplasat pe adresa or. Durleşti, str. [REDACTED] ca teren pe lîngă casă, conform cotelor părţi:  
cet. [REDACTED] - 1/3 din 20,36% (ce constituie 6,79% ori 0,0060 ha);  
cet. [REDACTED] /3 din 20,36% ( ce constituie 13,57% ori 0,0119 ha).
3. Contabilitatea Primăriei or. Durleşti v-a perfecta borderoul de calcul cet. [REDACTED] în baza Legii R. Moldova nr. 1308-XIII din 25.07.1997 „Privind preţul normativ şi modul de vânzare-cumpărare a pămîntului”, ţinînd cont de toate modificările şi completările la aceasta.
4. Prezenta decizie va servi drept temeii pentru înregistrare în Registrul Bunurilor Imobile Departamentul Cadastral al Agenţiei Servicii Publice
5. Controlul executării prevederilor prezentei decizii se pune în seama Primarului or. Durleşti.
6. Prezenta decizie poate fi contestată la Judecătoria Chişinău, sediul Rîşcani, str. Kiev, 3, mun. Chişinău în termen de 30 zile de la data comunicării.

Preşedinte de şedinţă

Secretar al Consiliului





Republica Moldova  
Municipiul Chisinau  
Consiliul oraşului Durleşti



Республика Молдова  
Муниципий Кишинэу  
Городской Совет Дурлешть

**DECIZIE nr. 2.3.13**  
din 28.06.2023

**Cu privire la vânzarea –cumpărarea surplusului de teren**

Examinînd cererea nr. 1015/23 din 01.03.2023 a cet. [REDACTED] și cet. [REDACTED] în temeiul art.4 (10) al Legii nr. 1308 din 25.07.1997 „Privind prețul normativ și modul de vânzare-cumpărare a pămîntului” și a art. 14 din Legea nr. 436-XVI din 28.12.2006 „Privind administrația publică locală”, Consiliul or. Durlești,  
**DECIDE:**

1. A lua act de “Actul de constatare pe teren privind imposibilitatea formării bunului imobil” din 27.04.2023.

2. A permite cet. [REDACTED] vânzarea-cumpărarea surplusului de teren de 10,72% (ce constituie 0,0084 ha), proprietatea APL Durlești din terenul cu nr. Cadastral 0121117 [REDACTED] cu suprafața totală de 0,0784 ha, destinația pentru construcții, amplasat pe adresa or.Durlești, str. [REDACTED], ca teren pe lîngă casa, conform cotelor părți:

- cet. [REDACTED] – 5,36 % (ce constituie 0,0042 ha);
- cet. [REDACTED] 36 % (ce constituie 0,0042 ha).

3. Contabilitatea Primăriei or.Durlești v-a perfecta borderoul de calcul cet. [REDACTED] în baza Legii R.Moldova nr.1308-XIII din 25.07.1997 privind prețul normativ și modul de vânzare-cumpărare a pămîntului, ținînd cont de toate modificările și completările la aceasta.

4. Prezenta decizie va servi drept temei pentru înregistrare în Registrul Bunurilor Imobile Departamentul Cadastral al Agenției Servicii Publice

5. Controlul executării prevederilor prezentei decizii se pune în seama Primarului or. Durlești.

**Președinte de ședință**

**Secretar al Consiliului**





**DECIZIE nr. 2.3.14**  
din 28.06.2023

**Cu privire la vânzarea –cumpărarea surplusului de teren**

Examinînd cererea nr. 1310/23 din 20.03.2023 a cet. [REDACTED], în temeiul art. 4 (10) al Legii nr. 1308 din 25.07.1997 „Privind preţul normativ şi modul de vânzare-cumpărare a pămîntului” şi a art. 14 din Legea nr. 436-XVI din 28.12.2006 „Privind administraţia publică locală”, Consiliul or. Durleşti, **DECIDE:**

1. A lua act de „Actul de constatare pe teren privind imposibilitatea formării bunului imobil” din 30.03.2023.

2. A permite cet. [REDACTED] vânzarea-cumpărarea surplusului de teren de 34,0866 % (ce constituie 0,0362 ha), proprietatea APL Durleşti din terenul cu nr. Cadastral 0121115043 cu suprafata totală de 0,1062 ha, destinaţia pentru construcţii, amplasat pe adresa or.Durleşti, str. Ştefan Vodă, nr. 9, ca teren pe lângă casa, conform cotelor părţi:

cet. [REDACTED] -8,52165 % (ce constituie 0,00905 ha)

cet. [REDACTED] 0,433 % (ce constituie 0,0181 ha)

cet. [REDACTED] 52165 % (ce constituie 0,00905 ha)


3. Contabilitatea Primăriei or. Durleşti v-a perfecta borderoul de calcul cet. [REDACTED] în baza Legii R. Moldova nr. 1308-XIII din 25.07.1997 „Privind preţul normativ şi modul de vânzare-cumpărare a pămîntului”, ţinînd cont de toate modificările şi completările la aceasta.

3. Prezenta decizie va servi drept temei pentru înregistrare în Registrul Bunurilor Imobile Departamentul Cadastral al Agenţiei Servicii Publice.

4. Controlul executării prevederilor prezentei decizii se pune în seama Primarului or. Durleşti.

Preşedinte de şedinţă

Secretar al Consiliului







**DECIZIE nr. 2.4.5**  
din 28.06.2023

**Cu privire la actualizarea planului geometric**

Examinînd cererea nr. 5025/21 din 11.10.2021 a cet. [REDACTED] (prin procura cet. [REDACTED]), actul de constatareşi a planului geometric, elaborat de SRL„ALVIN-PARTENER”, în temeiul art. 9(3) lit. b, art. 53(1) din Legea nr. 121 din 04.05.2007 „Privind administrarea şi deetalizarea proprietăţii publice”, art.10 din Codul Funciar al R.M., în temeiul art.18 a Regulamentului privind formarea bunurilor imobile,aprobat prin HG nr.61 din 22.01.1999, a art.19 (3) a Legii nr. 354 din 28.10.2004 „Cu privire la formarea bunurilor imobile”, în baza art. 14 a Legii nr. 436-XVI din 28.12.2006 „Privind administraţia publică locală”Consiliul or. Durleşti,

**DECIDE:**

1. Se permite modificarea planului geometric al terenului cu nr. cadastral 0121120 [REDACTED], modul de folosinţă „pentru construcţii”, cu suprafaţa de 0,0576 ha, proprietatea cet. [REDACTED] cu majorarea suprafeţei până la 0,0632 ha (surplus de suprafaţa fiind în mărimea de 0,0056 ha) prin aprobarea Actului de constatare pe teren din 23.09.2021 şi Actului de stabilirea hotarelor din 23.09.2021, elaborate de SRL„ALVIN-PARTENER”,

2. Cet. [REDACTED] va achita la contabilitatea Primăriei or. Durleşti la surplus de teren în mărime de 0,0056 ha, suma conform evaluării terenului la preţ normativ.

3. Prezenta decizie va servi drept temei pentru înregistrarea în Registrul Bunurilor Imobile, Departamentul Cadastral al Agenţiei Servicii Publice.

4. Controlul executării prevederilor prezentei decizii se pune în seama primarului or.Durleşti.

5. Prezenta decizie poate fi contestată la Judecătoria Chişinău, sediul Rîşcani, str. Kiev, 3, mun. Chişinău în termen de 30 zile de la data comunicării.

Preşedinte de şedinţă

Secretar al Consiliului



Republica Moldova  
Municipiul Chisinau  
Consiliul oraşului Durleşti



Республика Молдова  
Муниципий Кишинэу  
Городской Совет Дурлешть

**DECIZIE nr. 2.5**  
din 28.06.2023

**Cu privire la amenajarea drumului**

Examinînd cererile nr. 2622/22 din 22.06.2022 și 4893/22 din 18.10.2022 a Î.I. „Gemenii Sîrbu”, cu privire la amenajarea unui drum de acaces de la drumul național M2 pînă la terenul privat, în temeiul Legii RM nr. 835/1996 “Privind principiile urbanismului și amenajării teritoriului”, a art.14 din Legea nr. 436-XVI din 28.12.2006 „Privind administrația publică locală”, Consiliul or. Durleşti, **DECIDE:**

1. A permite Î.I. „Gemenii Sîrbu” lucrările de amenajare a drumului în varianta albă (cu trecerea în viitor în varianta beton or asphalt conform proiectului) de la drumul național M2-Chişinău, km.1+880 ( partea dreaptă) pînă la terenul cu nr. cadastral 0121202. [REDACTED]
2. Se interzice închiderea accesului pe drumul dat, proprietatea APL Durleşti.
3. Controlul executării prevederilor prezentei decizii se pune în seama Primarului or. Durleşti.
4. Prezenta decizie poate fi contestată la Judecătoria Chişinău, sediul Rîşcani, str. Kiev, 3, mun. Chişinău în termen de 30 zile de la data comunicării.

**Preşedinte de şedinţă**

**Secretar al Consiliului**

[REDACTED]





**DECIZIE nr. 2.6.1**  
din 28.06.2023

**Cu privire la modificarea Deciziei Consiliului or. Durleşti**

Examinînd nota informativă nr. 4454/22 din 20.09.2022 a secretarului consiliului or. Durleşti dnl [REDACTED], cererea nr.741/20 din 26.02.2020 a cet. [REDACTED] planului geometric, datelor din Registrul bunurilor imobile a ASP, Departament Cadastru , în temeiul art. 14 din Legea nr. 436-XVI din 28.12.2006 „ Privind administraţia publică locală”, Consiliul or. Durleşti, **DECIDE:**

1. Se modifică Decizia Consiliului or. Durleşti nr. 4.3.1 din 21.09.2020 „ Cu privire la v/c terenului”, după cum urmează:

-pct.1 al Deciziei va avea următorul cuprins: „A iniţia procedura de delimitare a terenului cu nr. cadastral 0121102.077, cu suprafaţa de 0,0562 ha, lot pomicol nr. 5 din Î.P. „ Dumbrava”.

-pct.1,2,3,4,5 al Deciziei nr. 4.3.1 din 21.09.2020 trec ca pct.2,3,4,5,6.

2. Prevederile Deciziei Consiliului or. Durleşti nr. 4.3.1 din 21.09.2020, cu modificările prin prezenta decizie, rămîn în vigoare şi produc efecte juridice.

3. Controlul executării prevederilor prezentei decizii se pune în seama secretarului Consiliului or. Durleşti, [REDACTED]

4. Prezenta decizie poate fi contestată la Judecătoria Chişinău, sediul Rîşcani, str. Kiev, 3, mun. Chişinău în termen de 30 zile de la data comunicării.

Preşedinte de şedinţă

Secretar al Consiliului



Republica Moldova  
Municipiul Chisinau  
Consiliul oraşului Durleşti



Республика Молдова  
Муниципий Кишинэу  
Городской Совет Дурлешть

**DECIZIE nr. 2.6.2**  
din 28.06.2023


**Cu privire la modificarea Deciziei Consiliului or. Durleşti**

Examinînd cererea nr. 311/23 din 24.01.2023 a cet. [REDACTED] datelor din Registrul bunurilor imobile a ASP, Departamentul Cadastru, în temeiul art. 14 din Legea nr. 436-XVI din 28.12.2006 „Privind administrația publică locală”, Consiliul or. Durleşti, **DECIDE:**

1. Se exclude în p.5 a Deciziei Consiliului or. Durleşti nr. 9.8.3 din 27.09.2012 sintagma „dlui [REDACTED]”.
2. Prevederile Deciziei Consiliului or. Durleşti nr. 9.8.3 din 27.12.2012, nemodificate prin prezenta decizie, rămîn în vigoare și produc efecte juridice.
3. Controlul executării prevederilor prezentei decizii se pune în seama secretarului Consiliului or. Durleşti.
4. Prezenta decizie poate fi contestată la Judecătoria Chişinău, sediul Rîşcani, str. Kiev, 3, mun. Chişinău în termen de 30 zile de la data comunicării.

Preşedinte de şedinţă

Secretar al Consiliului







**DECIZIE nr. 2.6.3**  
din 28.06.2023

**Cu privire la modificarea Deciziei Consiliului or. Durleşti**

Examinînd cererea nr. 310/23 din 24.01.2023 a cet. [REDACTED], datelor din Registrul bunurilor imobile a ASP, Departament Cadastru , în temeiul art. 14 din Legea nr. 436-XVI din 28.12.2006 „Privind administraţia publică locală”, Consiliul or. Durleşti, **DECIDE:**

1. Se exclude în p.5 a Deciziei Consiliului or. Durleşti nr. 9.8.2 din 27.09.2012 sintagma „dlui [REDACTED]”.
2. Prevederile Deciziei Consiliului or. Durleşti nr. 9.8.2 din 27.12.2012, nemodificate prin prezenta decizie, rămîn în vigoare şi produc efecte juridice.
3. Controlul executării prevederilor prezentei decizii se pune în seama secretarului Consiliului or. Durleşti.
4. Prezenta decizie poate fi contestată la Judecătoria Chişinău, sediul Rîşcani, str. Kiev, 3, mun. Chişinău în termen de 30 zile de la data comunicării.

**Preşedinte de şedinţă**

**Secretar al Consiliului**





**DECIZIE nr. 2.6.4**  
din 28.06.2023

**Cu privire la modificarea Deciziei Consiliului or. Durleşti**

Având în vedere Decizia Consiliului Local Durleşti nr.10.3 din 26.12.2022 ”Cu privire la aprobarea și punerea în alicare a taxelor locale pentru anul 2023”, în temeiul art.14 alin.(2) lit.n) al Legii Republicii Moldova nr. 436-XVI din 28.12.2006 “Privind administrația publică locală”, art.16 alin. (2), art.35 al Legii finanțelor publice și responsabilității bugetar-fiscale nr.181 din 25.07.2014, art.24 din Legea nr.397-XV din 16.10.2003 “Privind finanțele publice locale”, Consiliul oraşului Durleşti, **DECIDE:**

1. Se permite modificarea anexei nr.5 la decizia nr.10.3 din 26.12.2022 cu adăugarea punctului 3 „Căsuțe de vacanță” și tariful anual de 100,00 lei.
2. Anexa nr.3 se completează cu punctul 58 „Intermediere în comerț” cu cota anuală a taxei de **5 000,00 lei**.
3. În anexa nr.3, la notă pentru unitățile comerciale indicate mai sus la punctul 1-11 cu “sintagma la punctul 1-14”.
4. Modificarea punctului 3 al anexei nr.1 cu „sintagma panouri publicitare exterioare amplasate pe terenul APL”.
5. Suplinirea anexei nr.1 cu punctul 4 „taxa pentru panourile publicitare pe spațiul privat” și cota taxei anuale în cuantum de 50,00 lei pentru fiecare metru patrat de spațiul publicitar.
6. Se completează punctele 6 și 7 a anexei nr. 4 cu textul: „cu excepția femeilor însărcinate, În rest decizia nr.10.3 din 26.12.2022 ”Cu privire la aprobarea și punerea în alicare a taxelor locale pentru anul 2023”rămîne neschimbată.

7.Controlul asupra executării prezentei Decizii se pune în seama Primarului or.Durleşti dna Eleonora Şaran.

8. Prezenta decizie poate fi contestată la Judecătoria Chişinău, sediul Rîşcani, str. Kiev, 3, mun. Chişinău în termen de 30 zile de la data comunicării.

**Preşedinte de şedinţă**

**Secretar al Consiliului**






Taxele locale, ce se pun în aplicare pe teritoriul or. Durlleşti,  
pentru anul 2023

Nr. d/o	Denumirea taxei	Cod economic	Baza impozabilă a obiectului impunerii	Cota taxei
1	Taxa pentru amenajarea teritoriului.	114412	Numărul mediu scriptic trimestrial al salariatiilor și/sau fondatorii întreprinderilor în cazul în care aceștia activează în întreprinderile fondate, însă nu sînt incluși în efectivul trimestrial de salariați	160,00 lei anual pentru fiecare salariat și/sau fondator al întreprinderii, în cazul în care acesta activează în întreprinderea fondată, însă nu este inclus în efectivul trimestrial de salariați
2	Taxa de aplicare a simbolicii locale	114423	Venituri din vânzări ale produselor fabricate cărora li se aplică simbolica locală	0,15%
3	Taxa pentru panourile publicitare exterioare amplasate pe terenul APL	114415	Suprafața feței (fațelor) panoului publicitar	10 000,00 lei anual pentru fiecare metru pătrat
4	Taxa pentru panourile publicitare pe spațiul privat	114415	Suprafața feței (fațelor) panoului publicitar	50,00 lei anual pentru fiecare metru pătrat

Contabil șef

Secretarul CL Durlleşti

04.07.2023



**Tarife pentru serviciile  
prestate de Primăria or.Durlești pentru anul 2023**

Nr. crt.	Denumirea serviciilor	Tarif, lei
1	Certificate despre componența familiei	10,00
2	Înregistrarea căsătoriei fără solemnitate cu eliberarea certificatului	100,00
3	Înregistrarea căsătoriei fără solemnitate // în zile de sărbătoare	200,00
4	Oficierea solemnă a căsătoriei în zile lucrătoare în sala de solemnități a primăriei	300,00
5	Oficierea solemnă a căsătoriei în zile de repaos/ zile de sărbătoare în sala de solemnități a primăriei	600,00
6	Înregistrarea căsătoriei în mod de urgență (în cazul existenței unor motive suplimentare celor indicate în legislație) pînă la <b>10 zile calendaristice</b> (se încasează doar taxa de urgentare), cu excepția femeelor însărcinate	1 500,00
7	Înregistrarea căsătoriei în mod de urgență (în cazul existenței unor motive suplimentare celor indicate în legislație) pînă la <b>20 zile calendaristice</b> (se încasează doar taxa de urgentare), cu excepția femeelor însărcinate	1 000,00
8	Asigurarea oficierei solemne a căsătoriei în afara sediului primăriei (cu excepția cheltuielilor de transport) în zile lucrătoare	1 000,00
9	Asigurarea oficierei solemne a căsătoriei în afara sediului primăriei (cu excepția cheltuielilor de transport) în zile de sărbătoare	1 300,00
10	Certificat-adeverință despre salariu pentru credit	18,00
11	Certificat-adeverință despre salariu (arhiva SA Durlești)	36,00
12	Decizii, copii (pentru fiecare copie urmatoare 5 lei)	10,00
13	Ieșire în teren a specialistului, la cererea cetățeanului	100,00
14	Perfectarea dosarului de arhivă al terenului eliberat	
	persoane fizice	36,00
	persoane juridice	108,00
15	Perfectarea și eliberarea contractelor de arendă, comodat, locațiune, cât și acordurile adiționale la acestea	200,00
16	Perfectarea și eliberarea actelor necesare perfectării contractelor de vânzare-cumpărare	
	persoane fizice	150,00
	persoane juridice	600,00
17	Verificarea, contrasemnarea și eliberarea Titlului de autentificare a dreptului deținătorului de teren	150,00
18	Verificarea, coordonarea și eliberarea Dosarului tehnic, planurilor cadastrale la modificarea destinației terenului din grădini în construcții	
	proprietarii primari	250,00
	proprietari în bază de contract	500,00
19	Verificarea, coordonarea și eliberarea Dosarului tehnic, planurilor cadastrale	200,00
20	Activități în domeniul muzical și artelor interpretative: Interpretare în ansamblu vocal (pentru o oră)	50,00
	Canto individual (pentru o oră)	150,00
21	Activități în domeniul artelor coreografice: Ocupație pentru o persoană (timp de o oră)	50,00
	Ocupație în grup	25,00
22	Imprimări muzicale în sala de imprimări dotată cu utilaje speciale (pentru o oră)	500,00
23	Xerocopia actelor, pentru 1 pagină, format A-4	0,50
24	Informația solicitată în baza Legii cu privire la petiționare, accesul liber la informație.	0,50

1. Serviciile vor fi prestate în termen de 30 zile calendaristice (nu se referă la pct 1,2,3,4,5,6,7;)

2. În caz de solicitare se vor aplica coeficienți de urgentare:

2.5 - - pentru prestarea serviciilor în termen de 1 săptămână

5.0 - - pentru prestarea serviciilor în termen de 24 ore

3. Pentru fiecare obiectiv mai mult de 10 zile de persoanele juridice se va aplica coeficientul 1.2

Contabil șef  
Secretarul CL I



Jena  
Andrei



4. 07.2023



Taxe locale pentru unitățile comerciale și/sau de prestări servicii de servirea socială,  
care activează pe teritoriul or. Durlești, pentru anul 2023

Nr. d/o	Tipul unității comerciale și/sau de prestări servicii de servirea socială	Cota anuală a taxei (lei)
1	Cantină și bufet:	
	- ce deservește inst. de învăț. preunivers., curative, populația la locul de muncă	675
	- de tip deschis	2 700
2	Unități de comerț ambulant:	
	- tarabe (tejghele), stand, cărucior, frigider, coș/ladă	1 500
	- WC mobil (unitate sanitară ambulantă)	1 500
	- tonete (cort):	
	până la 10m	2 200
	de la 10,1 - 20 mp	2 750
	mai mare de 20,1 mp	3 250
3	Servicii foto-copiere, multiplicare, copertare/laminare (prestate în încăperi)	1 800
4	Gheretă care comercializează:	
	- produse alimentare	2 295
	- mărfuri nealimentare	2 700
	- produse din alimentația publică	4 050
	- flori	675
	- băuturi alcoolice și/sau articole din tutun	4 500
	- prestarea altor servicii	1 350
5	Cafenea de vară cu capacitatea:	
	- până la 20 locuri (terase de vară)	2 700
	- de la 21 până la 50 locuri	3 600
	- mai mare de 51 locuri	4 050
6	Bodegă	9 000
7	Restaurant	
	- până la 50 de locuri	6 800
	- de la 51 la 100 de locuri	9 500
	- mai mult de 101 locuri	12 000
8	Sală de festivități, de ceremonii (per sală)	
	- până la 50 de locuri	6 800
	- de la 51 la 100 de locuri	9 500
	- mai mult de 101 locuri	12 000
9	Bar	
	- până la 30 locuri	4 000
	- mai mult de 31 locuri	5 400
	- disco (video), baruri de noapte	10 800
10	Cafenea	
	- până la 50 locuri	4 800
	- mai mult de 51 locuri	5 400
11	Terasă:	
	până la 20 locuri:	
	de vară de 15 aprilie până la 15 octombrie	2 000
	anuală	3 000
	de la 21 locuri:	
	de vară de 15 aprilie până la 15 octombrie	3 000
anuală	5 000	
12	Secție comercială	
	- până la 5 m <sup>2</sup>	1 300
	- de la 5,1 m <sup>2</sup> până la 10 m <sup>2</sup>	1 600
	- de la 10,1 m <sup>2</sup> până la 20 m <sup>2</sup>	2 000
	- de la 20,1 m <sup>2</sup> până la 30 m <sup>2</sup>	2 500
13	Magazin on-line	2 500
14	Magazin, supermarket, depozit, pavilion, hală, farmacie, pavilion, expoziție cu vânzare având	
	- până la 50 m <sup>2</sup>	3 200
	- de la 50,1 m <sup>2</sup> până la 100 m <sup>2</sup>	4 100
	- de la 100,1 m <sup>2</sup> până la 200 m <sup>2</sup>	4 600
	- de la 200,1 m <sup>2</sup> până la 400 m <sup>2</sup>	5 400
	- de la 400,1 m <sup>2</sup> până la 600 m <sup>2</sup>	10 000
	- de la 600,1 m <sup>2</sup> până la 800 m <sup>2</sup>	15 000
	- de la 800,1 m <sup>2</sup> până la 1000 m <sup>2</sup>	20 000
	- de la 1000,1 m <sup>2</sup> până la 2000 m <sup>2</sup>	25 000
	- de la 2000,1 m <sup>2</sup> până la 3000m <sup>2</sup>	30 000
	- mai mare de 3000 m <sup>2</sup>	35 000
15	Depozit de colectare și comercializare a deșeurilor:	
	- a sticlelor, maculaturii	3 000
	- a metalelor feroase și neferoase	13 200

16	Piață	5 400
17	Tarabă și gheretă din piață, pentru deținătorii de patentă	Gratuit
18	Sală de pariuri, inclusiv comercializarea biletelor de loterie	100 000
19	Frizerie (pentru un loc de muncă)	300
20	Cabinet cosmetic	1 350
21	Salon cosmetic (pentru un loc de muncă)	300
22	Servicii medicale private tip ambulator (cabinet)	1 500
23	Servicii medicale private tip staționar, fără prestarea serviciilor chirurgicale (pentru un pat)	1 000
24	Servicii medicale private tip staționar, cu prestarea serviciilor chirurgicale (pentru un pat)	5 000
25	Baie publică	1 000
26	Saună	5 000
27	Bazin de înot	900
28	Sală de antrenament cu utilaj sportiv	1 620
29	Club sportiv	2 700
30	Centru de agrement și reabilitare, complex sportiv: până la 300 m.p.	5 000
	mai mare de 300 m.p.	8 000
	centre de agrement pentru copii	3 000
31	Cazinou (pentru o masă/aparat de joc de noroc)	500 000
32	Sală de biliard (pentru o masă)	1 000
33	Servicii biliard în cadrul unei întreprinderi de alimentație publică, în alte spații de prestare a	1 000
34	Bowling	3 000
35	Aparate electronice de joc pentru copii (pentru un aparat)	1 500
36	Sală (local) cu automate de jocuri de noroc cu ciștiguri în bani / per aparat	100 000
37	Sală de computere (pentru un computer)	150
38	Atelier pentru prestarea serviciilor de confecționare și reparație până la 100.0 m <sup>2</sup>	2 025
39	- de la 100.0 m <sup>2</sup> până la 200.0 m <sup>2</sup>	2 525
	- de la 200.0 m <sup>2</sup> până la 300.0 m <sup>2</sup>	3 025
	- de la 300.0 m <sup>2</sup> până la 400.0 m <sup>2</sup>	3 525
	- de la 400.0 m <sup>2</sup> până la 800.0 m <sup>2</sup>	6 025
	- de la 800.0 m <sup>2</sup> și mai mult	8 025
40	Servicii de instalare (utilaj, articole de tâmplărie și altele)	1 500
41	Spălătorie auto, până la 30.0 m <sup>2</sup>	2 000
	- de la 30.1 m <sup>2</sup> până la 60.0 m <sup>2</sup>	4 000
	- de la 60.1 m <sup>2</sup> până la 90.0 m <sup>2</sup>	8 000
	- de la 90.1 m <sup>2</sup> până la 120.0 m <sup>2</sup>	12 000
	- de la 120.1 m <sup>2</sup> și mai mult	15 000
42	Stație de asistență tehnică a automobilelor, până la 50.0 m <sup>2</sup>	5 400
	- de la 50.1 m <sup>2</sup> până la 100.0 m <sup>2</sup>	7 500
	- de la 100.1 m <sup>2</sup> până la 150.0 m <sup>2</sup>	10 000
	- de la 150.1 m <sup>2</sup> până la 200.0 m <sup>2</sup>	15 000
	- de la 200.1 m <sup>2</sup> până la 300.0 m <sup>2</sup>	20 000
- de la 300.1 m <sup>2</sup> și mai mult	50 000	
41	Activități ale agenților imobiliari	10 000
42	Unitate de prestare a serviciilor de vulcanizare și balansare	2 500
43	Unități de prestare a serviciilor de instalare a alarmei auto și aparatului audio	2 500
44	Stație de alimentație cu combustibil (p/u o coloană de distribuție)	84 000
45	Magazin auto cu teren de expunere a automobilelor: - până la 100 m.p.	30 000
	- de la 100.1 m <sup>2</sup> până la 500.0 m <sup>2</sup>	55 000
	mai mare de 500.0 m.p.	80 000
46	Servicii funerare și de confecționare a coroanelor funebre	Gratuit
47	Servicii de spălătorie auto (pentru una boxă)	2 000
48	Unități pentru prestarea serviciilor de închiriere: - a vestimentației și accesoriilor (textile, îmbrăcăminte, încălțăminte)	3 300
	- a bunurilor recreative, echipament sportiv	3 600
	- a autoturizmelor și altor mijloace de transport sub 3,5 tone	6 500
	- a autoturizmelor și altor mijloace de transport peste 3,5 tone	8 200
	- a mașinilor și echipamentelor pentru construcții	8 200
	- a altor bunuri personale și gospodărești	2 200
	- a mașinilor și echipamentelor agricole, de birou	8 200
49	Unități pentru colectarea: - sticlei, maculaturii	2 000
	- metale neferoase și feroase	10 000
50	Agenție de turism (voiaj)	1 000
51	Unitate de recepție a curățătorilor chimice, spălătorii	1 500
52	Unități de prestare servicii de curățenie	4 000
53	Unități de prestare a serviciilor de secretariat și traduceri	3 000
54	Hoteluri, moteluri (de fiecare număr)	1 000
55	Unitate de agrement (atracție, inclusiv aparate electrice/mecanice de joc)	1 000
56	Parcare auto pentru autoturisme (loc de parcare) anual	100
57	Parcare auto altele decât cele prevăzute în pct.56 (pentru un metru pătrat pe an)	3
58	Intermediere în comerț	5 000


\* Sumele înscrise în tabel reprezintă mărimea anuală a taxei

Totodată această mărime a taxei pentru unitățile comerciale și/sau prestări servicii, se majorează după cum urmează:

Denumirea activității (Mărimea majorării față de taxa stabilită)	
Pentru unitățile comerciale indicate mai sus la pct. 1-14, unde se comercializează articole din tutun (până la 50 mg)	cu 50 %
Pentru unitățile comerciale indicate mai sus la pct. 1-14, unde se comercializează producție alcoolică	cu 50 %
Pentru unit. Com. indicate mai sus la pct. 1-14, unde se comercializează prod. alcoolică și articole din tutun	cu 100 %
Pentru unitățile care au un program de lucru prelungit (dintre orele 23:00)	cu 30 %

Contabil șef

Secretarul C



Elena  
Andrei

04.07.2023

